

Auswertung der Verjüngungsinventur 2024 für die Hegegemeinschaft 705 - Zusamtal (Landkreis Dillingen a.d.Donau)

Anzahl der erfassten Verjüngungsflächen: 31, davon ungeschützt: 13, teilweise geschützt: 3, vollständig geschützt: 15

Verjüngungspflanzen ab 20 Zentimeter Höhe bis zur maximalen Verbisshöhe

Baumartengruppe	Aufgenommene Pflanzen insgesamt		Pflanzen ohne Verbiß und ohne Fegeschaden		Pflanzen mit Verbiß und/oder Fegeschaden		Pflanzen mit Leittriebverbiß		Pflanzen mit Verbiß im oberen Drittel		Pflanzen mit Fegeschaden	
	Anzahl	Anteil (%)	Anzahl	Anteil (%)	Anzahl	Anteil (%)	Anzahl	Anteil (%)	Anzahl	Anteil (%)	Anzahl	Anteil (%)
Fichte	838	69,8	671	80,1	167	19,9	4,3	165	19,7	3	0,4	
Tanne	1	0,1	1	100,0	0	0,0	0,0	0	0,0	0	0,0	
Kiefer	0	0,0	0	0,0	0	0,0	0,0	0	0,0	0	0,0	
Sonst. Nadelholz	3	0,3	3	100,0	0	0,0	0,0	0	0,0	0	0,0	
Nadelholz gesamt	842	70,2	675	80,2	167	19,8	4,3	165	19,6	3	0,4	
Buche	36	3,0	28	77,8	8	22,2	5,6	8	22,2	0	0,0	
Eiche	5	0,4	3	60,0	2	40,0	20,0	2	40,0	0	0,0	
Edellaubholz	269	22,4	215	79,9	54	20,1	2,6	52	19,3	2	0,7	
Sonst. Laubholz	48	4,0	24	50,0	24	50,0	12,5	24	50,0	0	0,0	
Laubholz gesamt	358	29,8	270	75,4	88	24,6	4,5	86	24,0	2	0,6	
Alle Baumarten	1200	100,0	945	78,8	255	21,3	4,3	251	20,9	5	0,4	

Verjüngungspflanzen kleiner 20 Zentimeter Höhe

Baumartengruppe	Aufgenommene Pflanzen insgesamt		Pflanzen ohne Verbiß im oberen Drittel		Pflanzen mit Verbiß im oberen Drittel	
	Anzahl	Anteil (%)	Anzahl	Anteil (%)	Anzahl	Anteil (%)
Fichte	90	43,3	88	97,8	2	2,2
Tanne	0	0,0	0	0,0	0	0,0
Kiefer	0	0,0	0	0,0	0	0,0
Sonst. Nadelholz	2	1,0	2	100,0	0	0,0
Nadelholz gesamt	92	44,2	90	97,8	2	2,2
Buche	3	1,4	3	100,0	0	0,0
Eiche	1	0,5	1	100,0	0	0,0
Edellaubholz	97	46,6	88	90,7	9	9,3
Sonst. Laubholz	15	7,2	12	80,0	3	20,0
Laubholz gesamt	116	55,8	104	89,7	12	10,3
Alle Baumarten	208	100,0	194	93,3	14	6,7

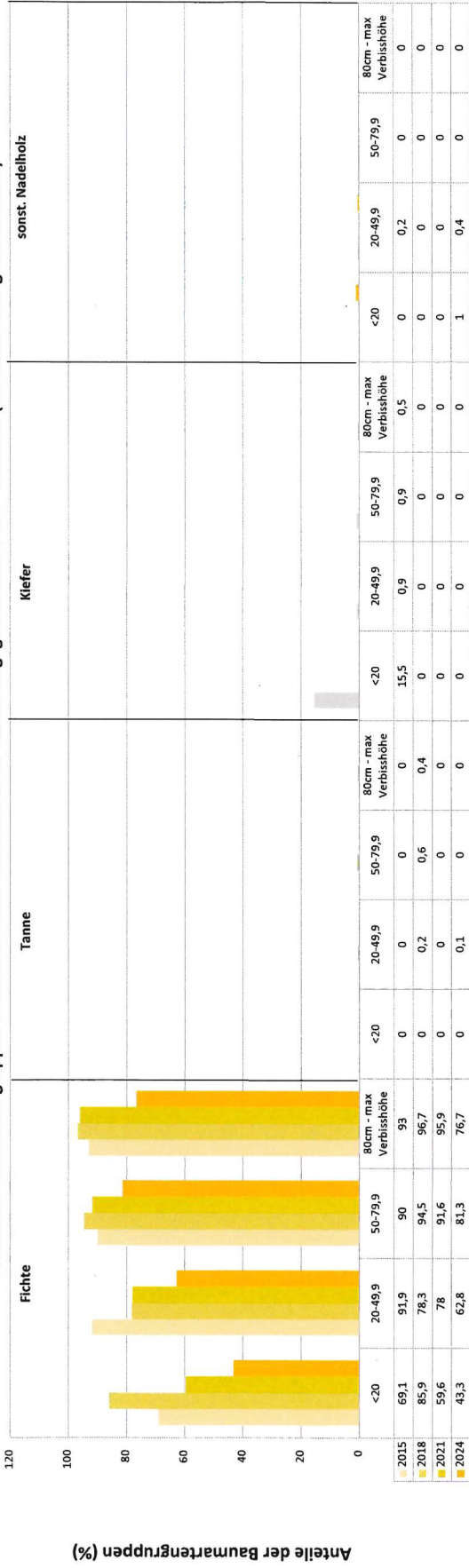
Verjüngungspflanzen über Verbisshöhe (Erhebung von Fegeschäden)

Baumartengruppe	Aufgenommene Pflanzen insgesamt		Pflanzen ohne Fegeschaden		Pflanzen mit Fegeschaden	
	Anzahl	Anteil (%)	Anzahl	Anteil (%)	Anzahl	Anteil (%)
Fichte	40	69,0	40	100,0	0	0,0
Tanne	0	0,0	0	0,0	0	0,0
Kiefer	0	0,0	0	0,0	0	0,0
Sonst. Nadelholz	0	0,0	0	0,0	0	0,0
Nadelholz gesamt	40	69,0	40	100,0	0	0,0
Buche	10	17,2	10	100,0	0	0,0
Eiche	1	1,7	1	100,0	0	0,0
Edellaubholz	6	10,3	6	100,0	0	0,0
Sonst. Laubholz	1	1,7	1	100,0	0	0,0
Laubholz gesamt	18	31,0	18	100,0	0	0,0
Alle Baumarten	58	100,0	58	100,0	0	0,0

**Anteile der Baumartengruppen in den verschiedenen Höhenstufen  
Verteilung der Pflanzen ab 20 Zentimeter bis zur maximalen Verbisshöhe auf drei Höhenstufen  
Hegegemeinschaft 705 - Zusamtal (Landkreis Dillingen a.d.Donau)**

Baumartengruppe	Aufgenommene Pflanzen insgesamt						Pflanzen ohne Verbiss und ohne Fegeschaden						Pflanzen mit Verbiss und/oder Fegeschaden					
	20 - 49,9 cm		50 - 79,9 cm		80 cm - max. Verbisshöhe		20 - 49,9 cm		50 - 79,9 cm		80 cm - max. Verbisshöhe		20 - 49,9 cm		50 - 79,9 cm		80 cm - max. Verbisshöhe	
	Anzahl	Anteil (%)	Anzahl	Anteil (%)	Anzahl	Anteil (%)	Anzahl	Anteil (%)	Anzahl	Anteil (%)	Anzahl	Anteil (%)	Anzahl	Anteil (%)	Anzahl	Anteil (%)	Anzahl	Anteil (%)
Fichte	438	62,8	252	81,3	148	76,7	365	83,3	186	73,8	120	81,1	73	16,7	66	26,2	28	18,9
Tanne	1	0,1	0	0,0	0	0,0	1	100,0	0	0,0	0	0,0	0	0,0	0	0,0	0	0,0
Kiefer	0	0,0	0	0,0	0	0,0	0	0,0	0	0,0	0	0,0	0	0,0	0	0,0	0	0,0
Sonstiges Nadelholz	3	0,4	0	0,0	0	0,0	3	100,0	0	0,0	0	0,0	0	0,0	0	0,0	0	0,0
Nadelholz gesamt	442	63,4	252	81,3	148	76,7	369	83,5	186	73,8	120	81,1	73	16,5	66	26,2	28	18,9
Buche	6	0,9	12	3,9	18	9,3	4	66,7	8	66,7	16	88,9	2	33,3	4	33,3	2	11,1
Eiche	4	0,6	1	0,3	0	0,0	2	50,0	1	100,0	0	0,0	2	50,0	0	0,0	0	0,0
Edellaubholz	206	29,6	40	12,9	23	11,9	172	83,5	24	60,0	19	82,6	34	16,5	16	40,0	4	17,4
Sonstiges Laubholz	39	5,6	5	1,6	4	2,1	20	51,3	3	60,0	1	25,0	19	48,7	2	40,0	3	75,0
Laubholz gesamt	255	36,6	58	18,7	45	23,3	198	77,6	36	62,1	36	80,0	57	22,4	22	37,9	9	20,0
Alle Baumarten	697	100,0	310	100,0	193	100,0	567	81,3	222	71,6	156	80,8	130	18,7	88	28,4	37	19,2

Anteile der Baumartengruppen in verschiedenen Höhenstufen für die Hegegemeinschaft 705 - Zusamtal (Landkreis Dillingen a.d. Donau)



Baumartengruppen

Anteile der Baumartengruppen in verschiedenen Höhenstufen für die die Hegegemeinschaft 705 - Zusamtal (Landkreis Dillingen a.d.Donau)



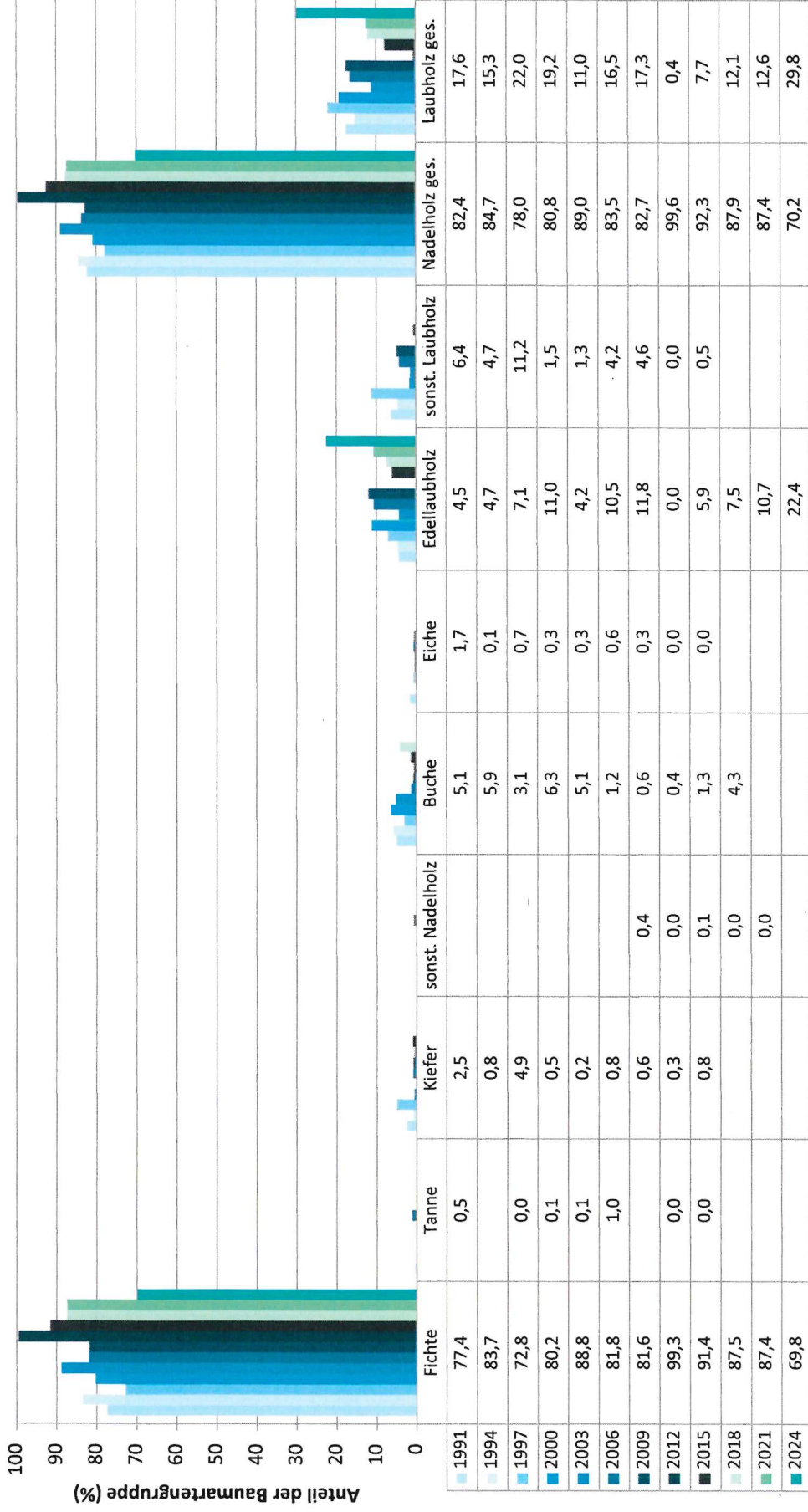
Baumartengruppen

Anteile der Baumartengruppen in verschiedenen Höhenstufen für die die Hegemeinschaft 705 - Zusamtal (Landkreis Dillingen a.d.Donau)



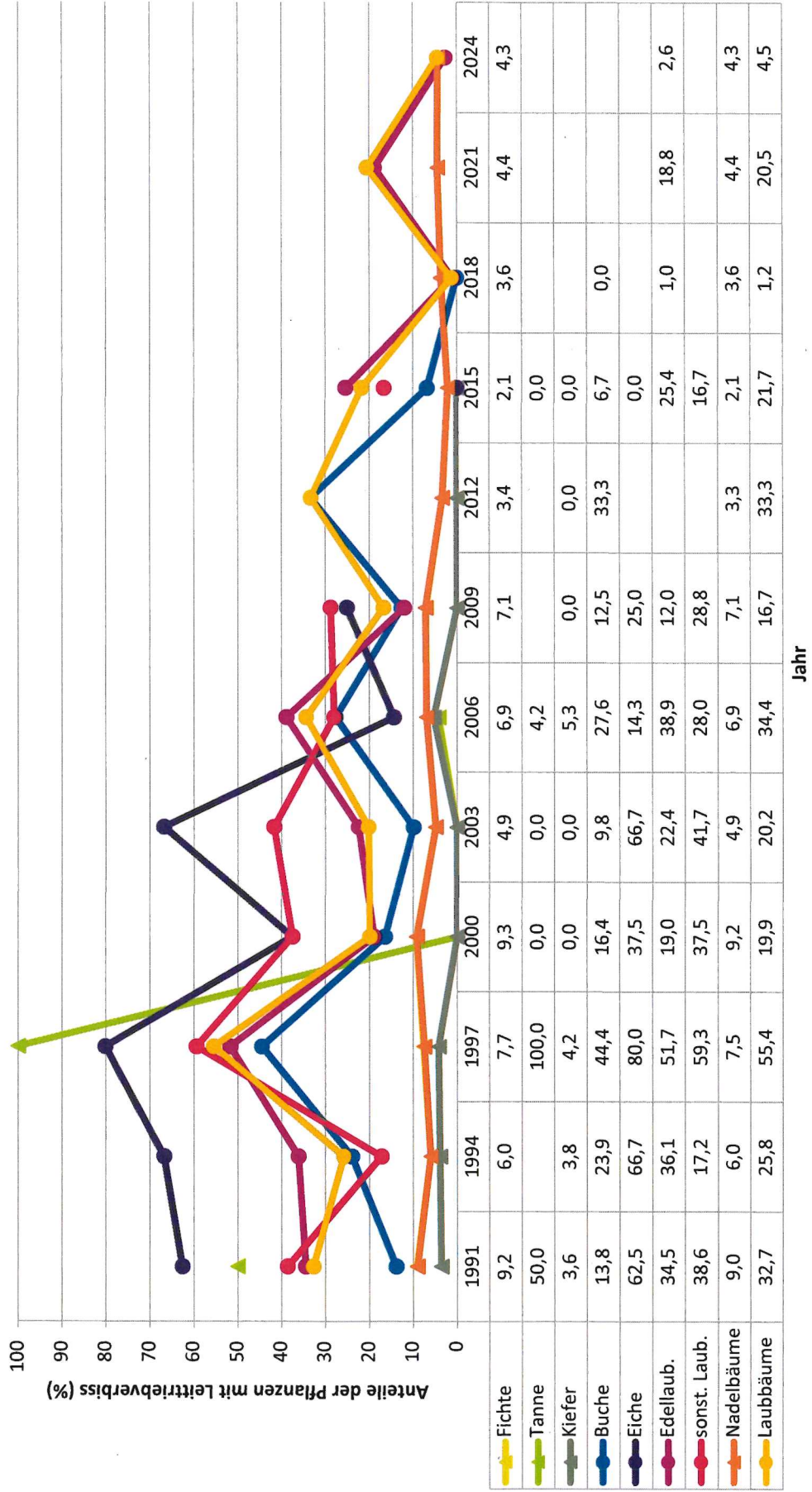
Baumartengruppen

**Zeitreihe der Baumartenanteile der aufgenommenen Verjüngungspflanzen  
Höhenbereich: ab 20 Zentimeter Höhe bis zur maximalen Verbisshöhe  
Hegegemeinschaft 705 - Zusamtal (Landkreis Dillingen a.d.Donau)**

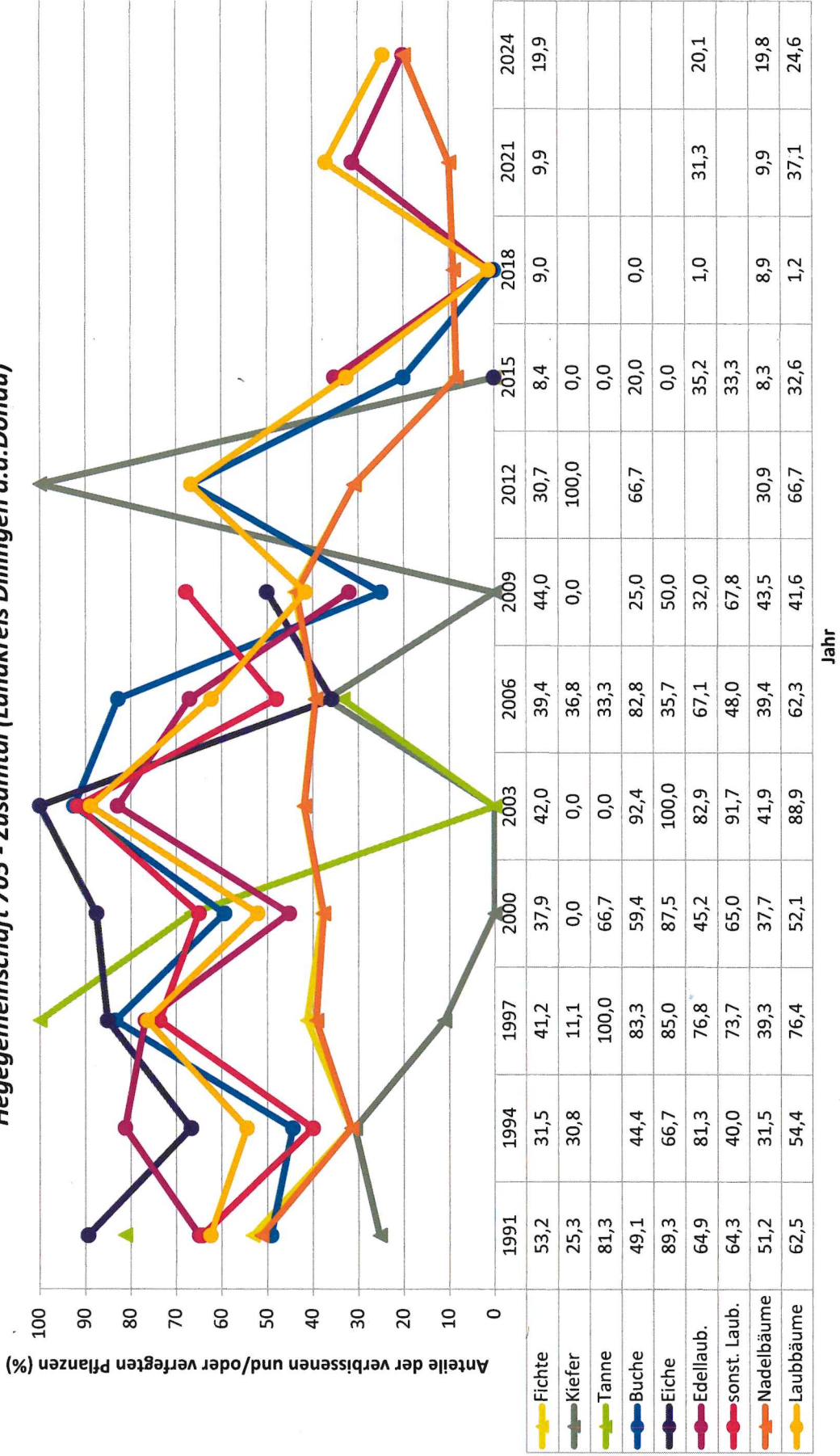


Baumartengruppe

**Zeitreihe der Anteile der Pflanzen mit Leittriebverbiss: Höhenbereich ab 20 Zentimeter bis zur maximalen Verbisshöhe  
Hegegemeinschaft 705 - Zusammental (Landkreis Dillingen a.d.Donau)**

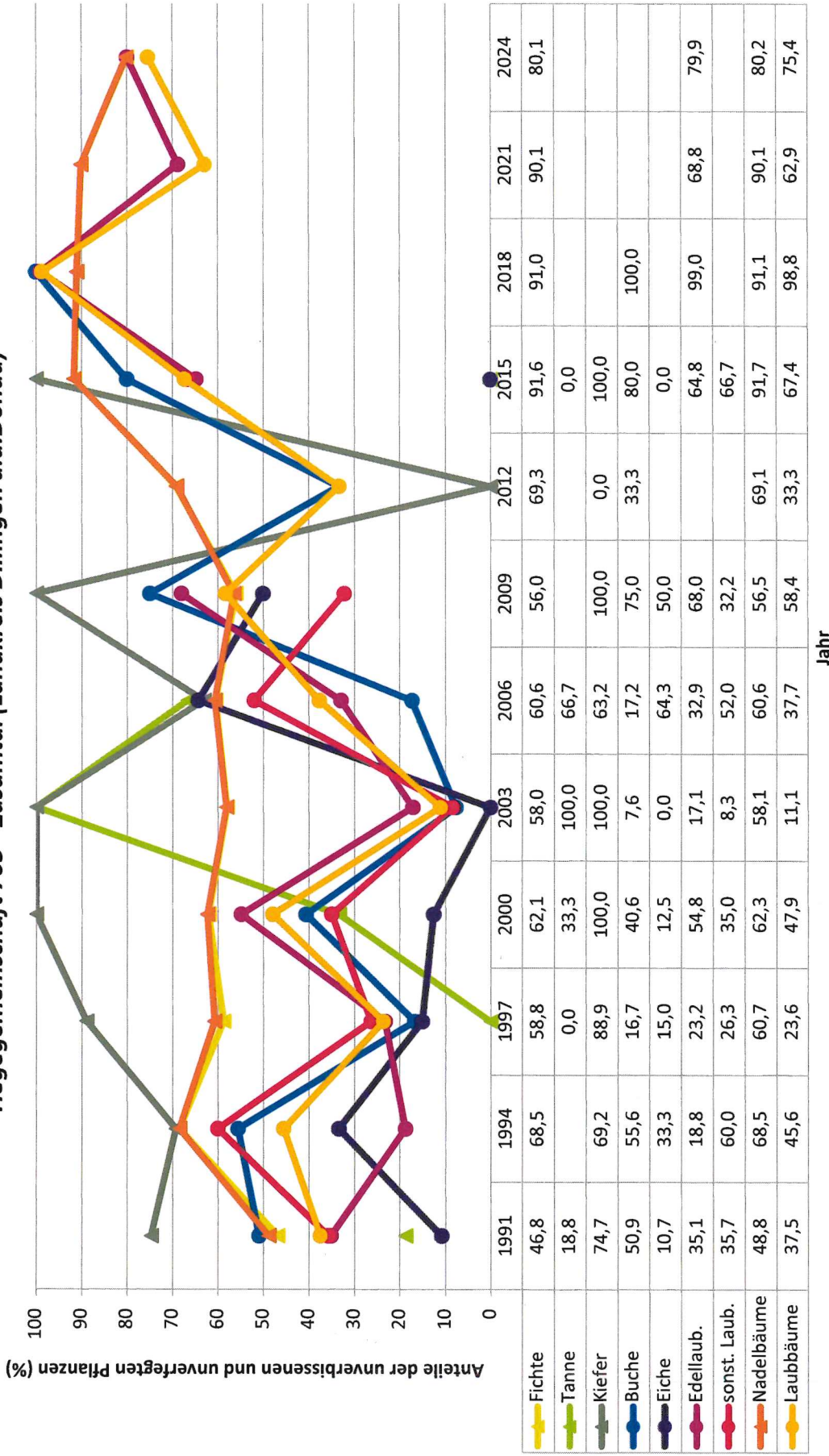


**Zeitreihe der Anteile der Pflanzen mit Verbiss und/oder Fegeschäden  
Höhenbereich: ab 20 Zentimeter bis zur maximalen Verbisshöhe  
Hegegemeinschaft 705 - Zusamtal (Landkreis Dillingen a.d.Donau)**





**Zeitreihe der Anteile der Pflanzen ohne Verbiss und ohne Fegeschäden  
Höhenbereich: ab 20 Zentimeter bis zur maximalen Verbisshöhe  
Hegegemeinschaft 705 - Zusamtal (Landkreis Dillingen a.d.Donau)**



Jahr