

Auswertung der Verjüngungsinventur 2024 für die Hegegemeinschaft 754 - Wemding (Landkreis Donau-Ries)
Anzahl der erfassten Verjüngungsflächen: 34, davon ungeschützt: 21, teilweise geschützt: 1, vollständig geschützt: 12
Verjüngungspflanzen ab 20 Zentimeter Höhe bis zur maximalen Verbisshöhe

Baumartengruppe	Aufgenommene Pflanzen insgesamt		Pflanzen ohne Verbiss und ohne Fegeschaden		Pflanzen mit Verbiss und/oder Fegeschaden		Pflanzen mit Leittriebverbiss		Pflanzen mit Verbiss im oberen Drittel		Pflanzen mit Fegeschaden	
	Anzahl	Anteil (%)	Anzahl	Anteil (%)	Anzahl	Anteil (%)	Anzahl	Anteil (%)	Anzahl	Anteil (%)	Anzahl	Anteil (%)
Fichte	327	19,8	292	89,3	35	10,7	15	4,6	35	10,7	0	0,0
Tanne	0	0,0	0	0,0	0	0,0	0	0,0	0	0,0	0	0,0
Kiefer	0	0,0	0	0,0	0	0,0	0	0,0	0	0,0	0	0,0
Sonst. Nadelholz	2	0,1	1	50,0	1	50,0	1	50,0	1	50,0	0	0,0
Nadelholz gesamt	329	19,9	293	89,1	36	10,9	16	4,9	36	10,9	0	0,0
Buche	550	33,3	312	56,7	238	43,3	127	23,1	238	43,3	0	0,0
Eiche	6	0,4	4	66,7	2	33,3	2	33,3	2	33,3	0	0,0
Edellaubholz	644	39,0	353	54,8	291	45,2	166	25,8	291	45,2	1	0,2
Sonst. Laubholz	121	7,3	29	24,0	92	76,0	61	50,4	92	76,0	0	0,0
Laubholz gesamt	1321	80,1	698	52,8	623	47,2	356	26,9	623	47,2	1	0,1
Alle Baumarten	1650	100,0	991	60,1	659	39,9	372	22,5	659	39,9	1	0,1

Verjüngungspflanzen kleiner 20 Zentimeter Höhe

Baumartengruppe	Aufgenommene Pflanzen insgesamt		Pflanzen ohne Verbiss im oberen Drittel		Pflanzen mit Verbiss im oberen Drittel	
	Anzahl	Anteil (%)	Anzahl	Anteil (%)	Anzahl	Anteil (%)
Fichte	37	9,1	35	94,6	2	5,4
Tanne	0	0,0	0	0,0	0	0,0
Kiefer	0	0,0	0	0,0	0	0,0
Sonst. Nadelholz	0	0,0	0	0,0	0	0,0
Nadelholz gesamt	37	9,1	35	94,6	2	5,4
Buche	76	18,6	57	75,0	19	25,0
Eiche	4	1,0	3	75,0	1	25,0
Edellaubholz	258	63,2	201	77,9	57	22,1
Sonst. Laubholz	33	8,1	16	48,5	17	51,5
Laubholz gesamt	371	90,9	277	74,7	94	25,3
Alle Baumarten	408	100,0	312	76,5	96	23,5

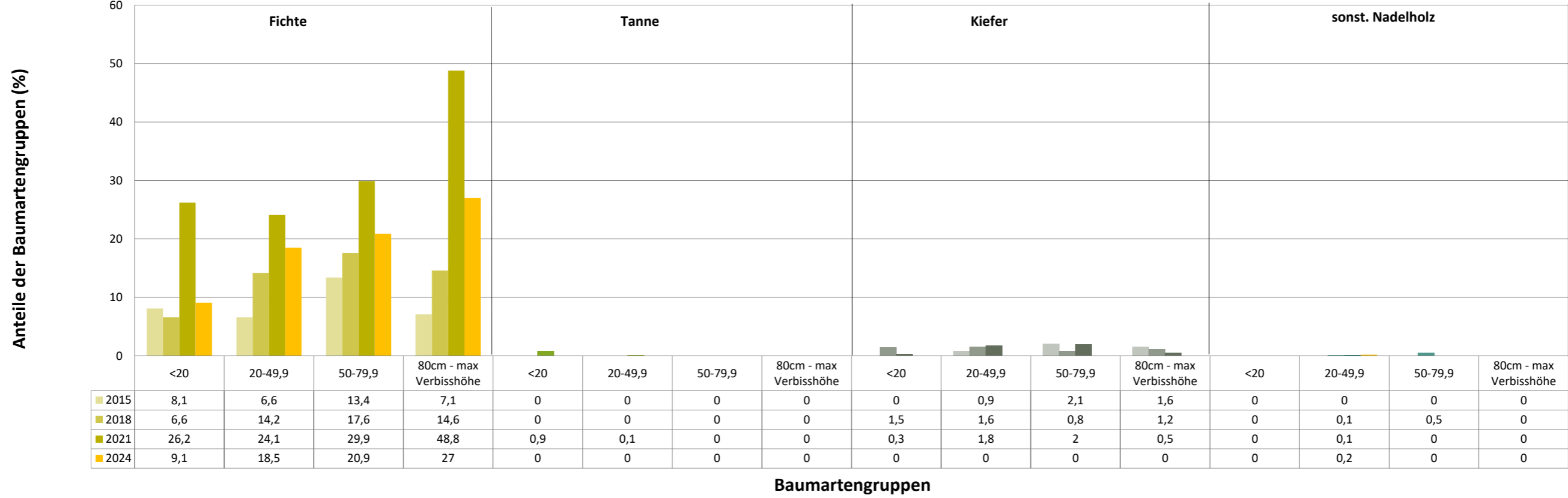
Verjüngungspflanzen über Verbisshöhe (Erhebung von Fegeschäden)

Baumartengruppe	Aufgenommene Pflanzen insgesamt		Pflanzen ohne Fegeschaden		Pflanzen mit Fegeschaden	
	Anzahl	Anteil (%)	Anzahl	Anteil (%)	Anzahl	Anteil (%)
Fichte	12	11,3	12	100,0	0	0,0
Tanne	0	0,0	0	0,0	0	0,0
Kiefer	0	0,0	0	0,0	0	0,0
Sonst. Nadelholz	0	0,0	0	0,0	0	0,0
Nadelholz gesamt	12	11,3	12	100,0	0	0,0
Buche	45	42,5	45	100,0	0	0,0
Eiche	3	2,8	3	100,0	0	0,0
Edellaubholz	46	43,4	45	97,8	1	2,2
Sonst. Laubholz	0	0,0	0	0,0	0	0,0
Laubholz gesamt	94	88,7	93	98,9	1	1,1
Alle Baumarten	106	100,0	105	99,1	1	0,9

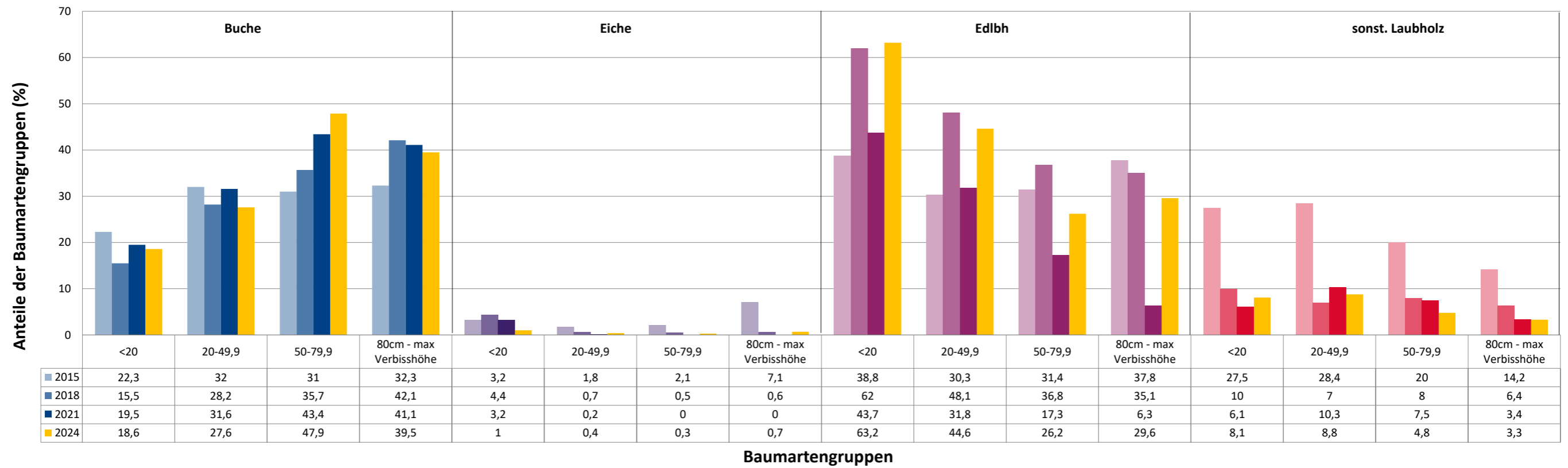
**Anteile der Baumartengruppen in den verschiedenen Höhenstufen
Verteilung der Pflanzen ab 20 Zentimeter bis zur maximalen Verbisshöhe auf drei Höhenstufen
Hegegemeinschaft 754 - Wemding (Landkreis Donau-Ries)**

Baumartengruppe	Aufgenommene Pflanzen insgesamt						Pflanzen ohne Verbiss und ohne Fegeschaden						Pflanzen mit Verbiss und/oder Fegeschaden					
	20 - 49,9 cm		50 - 79,9 cm		80 cm - max. Verbisshöhe		20 - 49,9 cm		50 - 79,9 cm		80 cm - max. Verbisshöhe		20 - 49,9 cm		50 - 79,9 cm		80 cm - max. Verbisshöhe	
	Anzahl	Anteil (%)	Anzahl	Anteil (%)	Anzahl	Anteil (%)	Anzahl	Anteil (%)	Anzahl	Anteil (%)	Anzahl	Anteil (%)	Anzahl	Anteil (%)	Anzahl	Anteil (%)	Anzahl	Anteil (%)
Fichte	207	18,5	79	20,9	41	27,0	186	89,9	68	86,1	38	92,7	21	10,1	11	13,9	3	7,3
Tanne	0	0,0	0	0,0	0	0,0	0	0,0	0	0,0	0	0,0	0	0,0	0	0,0	0	0,0
Kiefer	0	0,0	0	0,0	0	0,0	0	0,0	0	0,0	0	0,0	0	0,0	0	0,0	0	0,0
Sonstiges Nadelholz	2	0,2	0	0,0	0	0,0	1	50,0	0	0,0	0	0,0	1	50,0	0	0,0	0	0,0
Nadelholz gesamt	209	18,7	79	20,9	41	27,0	187	89,5	68	86,1	38	92,7	22	10,5	11	13,9	3	7,3
Buche	309	27,6	181	47,9	60	39,5	183	59,2	97	53,6	32	53,3	126	40,8	84	46,4	28	46,7
Eiche	4	0,4	1	0,3	1	0,7	3	75,0	0	0,0	1	100,0	1	25,0	1	100,0	0	0,0
Edellaubholz	500	44,6	99	26,2	45	29,6	298	59,6	39	39,4	16	35,6	202	40,4	60	60,6	29	64,4
Sonstiges Laubholz	98	8,8	18	4,8	5	3,3	25	25,5	2	11,1	2	40,0	73	74,5	16	88,9	3	60,0
Laubholz gesamt	911	81,3	299	79,1	111	73,0	509	55,9	138	46,2	51	45,9	402	44,1	161	53,8	60	54,1
Alle Baumarten	1120	100,0	378	100,0	152	100,0	696	62,1	206	54,5	89	58,6	424	37,9	172	45,5	63	41,4

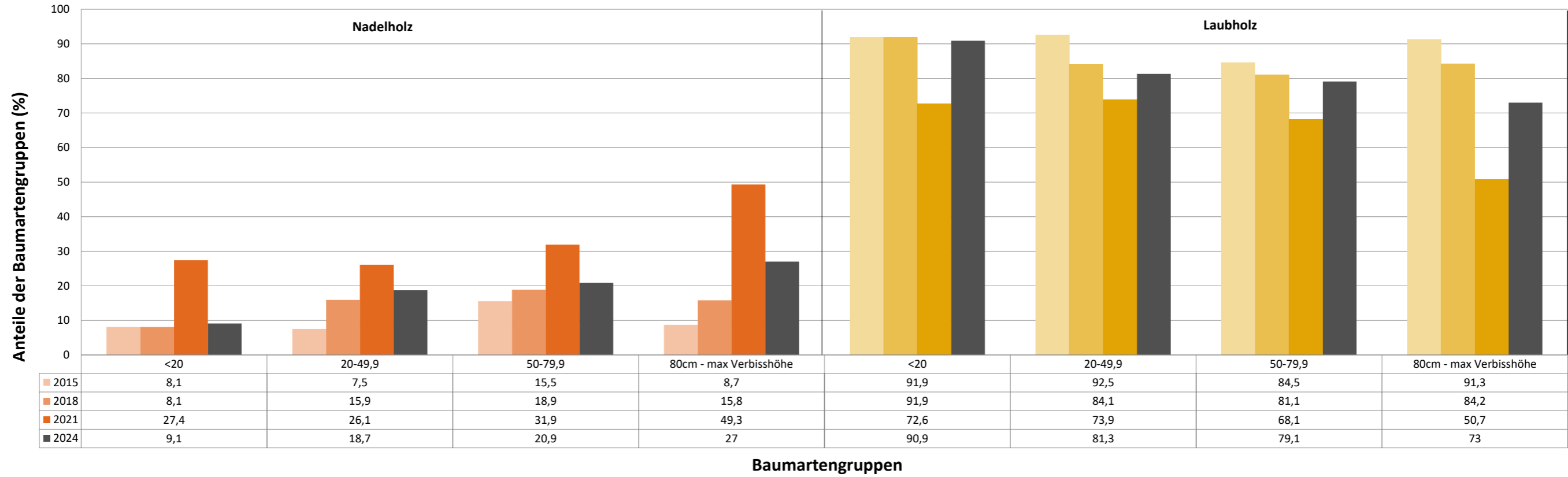
Anteile der Baumartengruppen in verschiedenen Höhenstufen für die die Hegegemeinschaft 754 - Wemding (Landkreis Donau-Ries)



Anteile der Baumartengruppen in verschiedenen Höhenstufen für die die Hegegemeinschaft 754 - Wemding (Landkreis Donau-Ries)

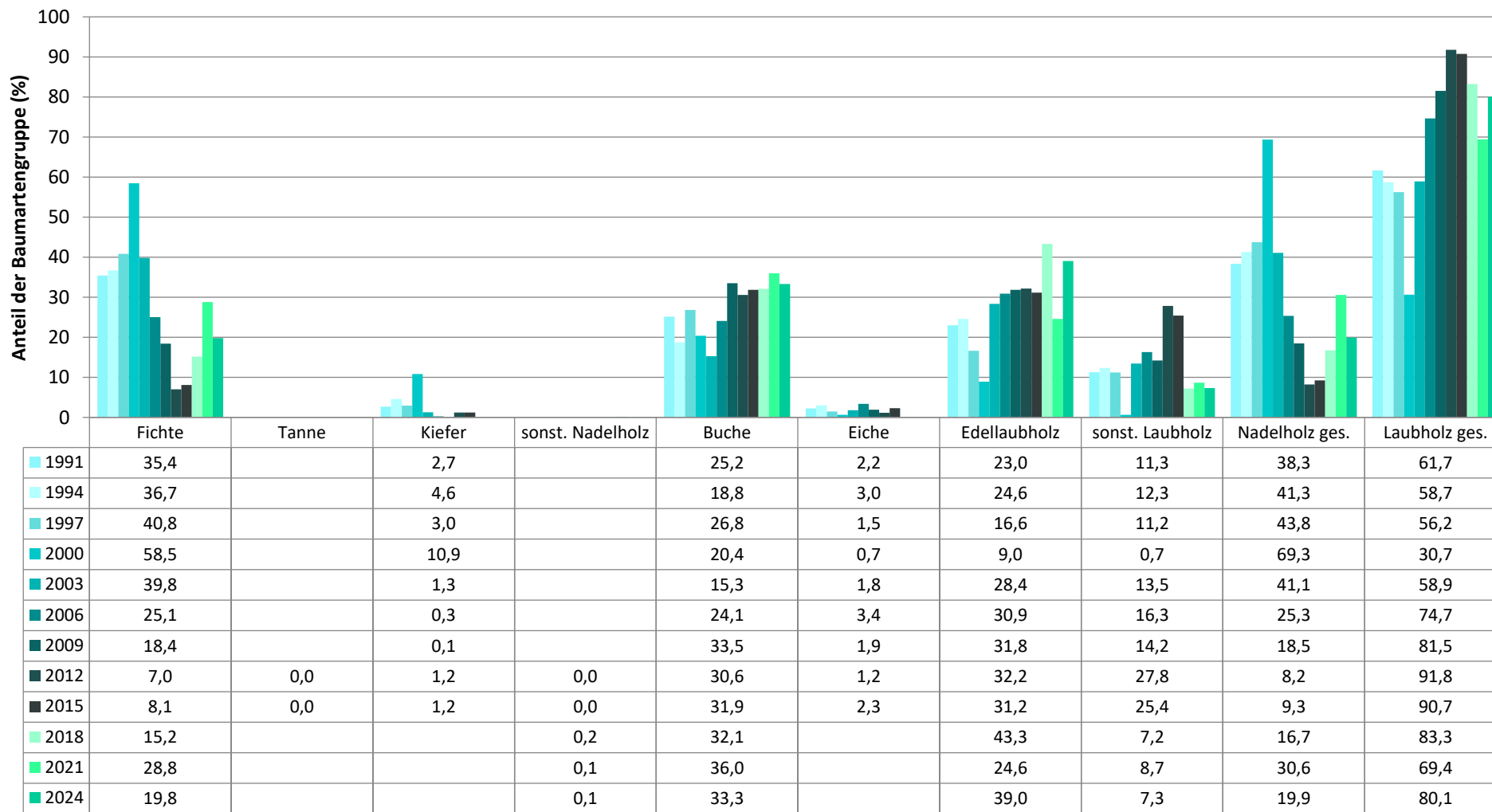


Anteile der Baumartengruppen in verschiedenen Höhenstufen für die Hegegemeinschaft 754 - Wemding (Landkreis Donau-Ries)



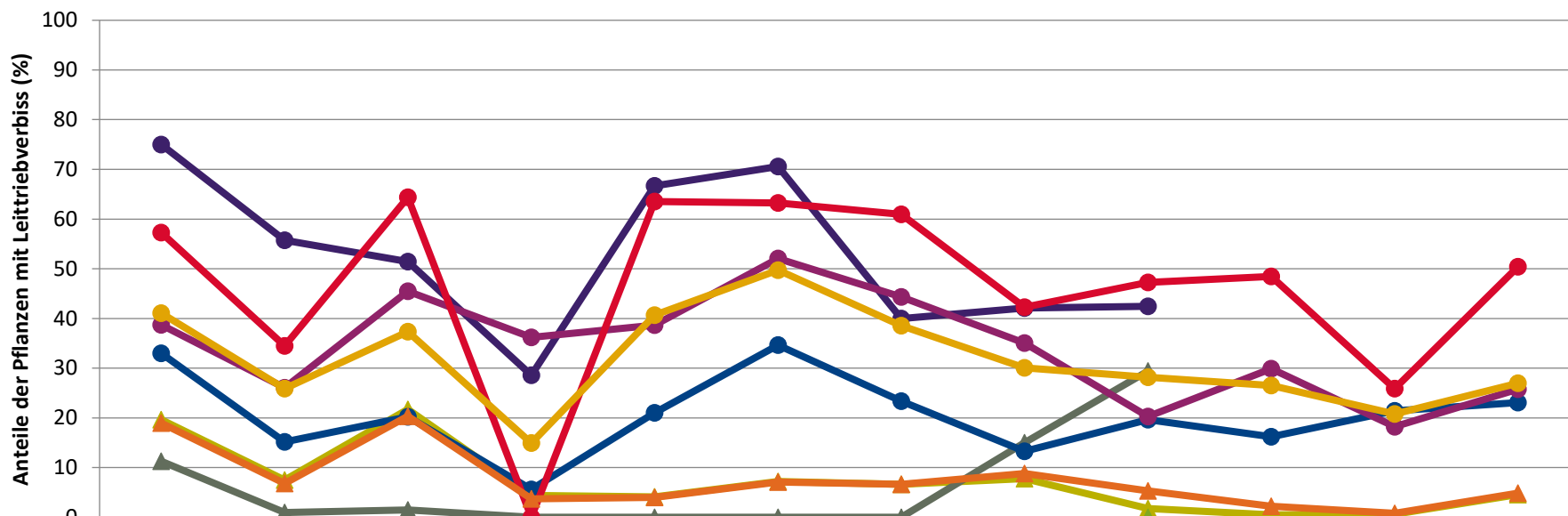
Baumartengruppen

Zeitreihe der Baumartenanteile der aufgenommenen Verjüngungspflanzen
Höhenbereich: ab 20 Zentimeter Höhe bis zur maximalen Verbisshöhe
Hegegemeinschaft 754 - Wemding (Landkreis Donau-Ries)



Baumartengruppe

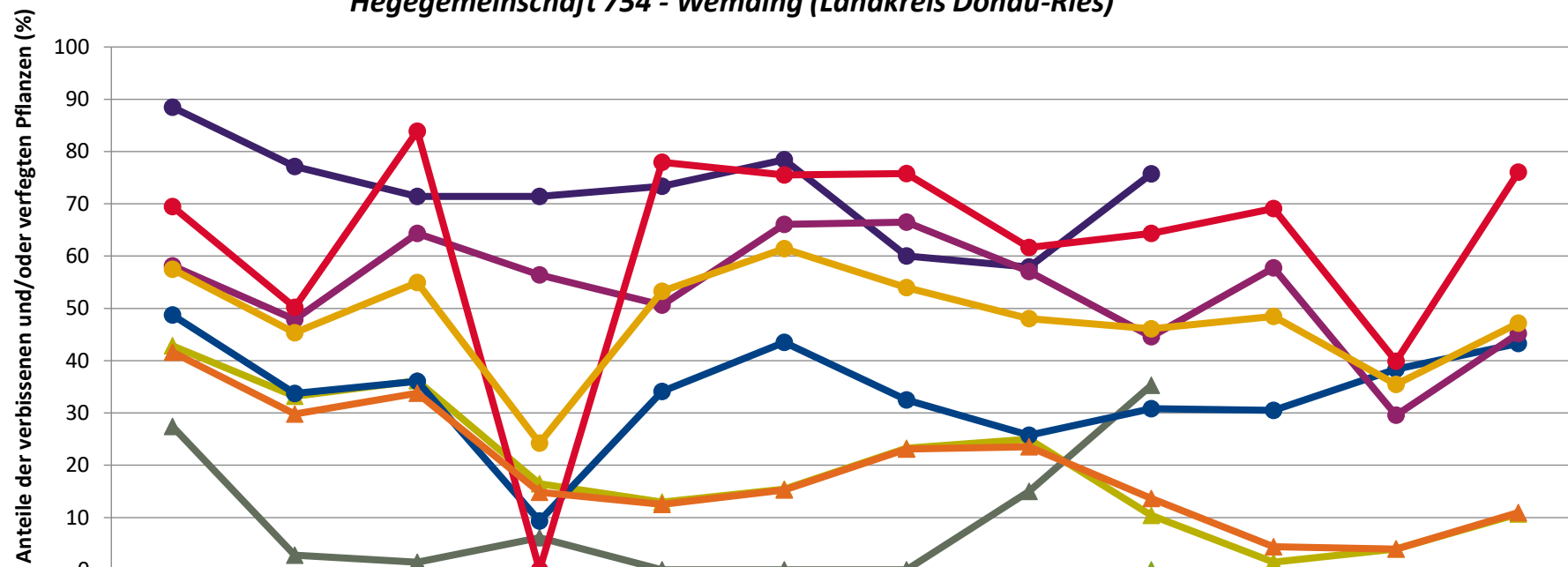
**Zeitreihe der Anteile der Pflanzen mit Leittriebverbiss: Höhenbereich ab 20 Zentimeter bis zur maximalen Verbisshöhe
Hegegemeinschaft 754 - Wemding (Landkreis Donau-Ries)**



	1991	1994	1997	2000	2003	2006	2009	2012	2015	2018	2021	2024
▲ Fichte	19,7	7,5	21,7	4,4	4,1	7,2	6,6	7,8	1,7	0,5	0,6	4,6
▲ Tanne									0,0			
▲ Kiefer	11,3	0,9	1,4	0,0	0,0	0,0	0,0	15,0	29,4			
● Buche	33,0	15,1	20,2	5,6	21,0	34,6	23,4	13,3	19,6	16,2	21,4	23,1
● Eiche	75,0	55,7	51,4	28,6	66,7	70,6	40,0	42,1	42,4			
● Edellaub.	38,7	26,0	45,5	36,2	38,7	52,1	44,3	35,0	20,3	29,9	18,2	25,8
● sonst. Laub.	57,3	34,5	64,4	0,0	63,5	63,3	60,9	42,3	47,2	48,5	25,9	50,4
▲ Nadelbäume	19,0	6,8	20,3	3,7	4,0	7,1	6,6	8,8	5,3	2,2	0,8	4,9
● Laubbäume	41,1	25,9	37,3	14,9	40,6	49,7	38,5	30,1	28,2	26,5	20,8	26,9

Jahr

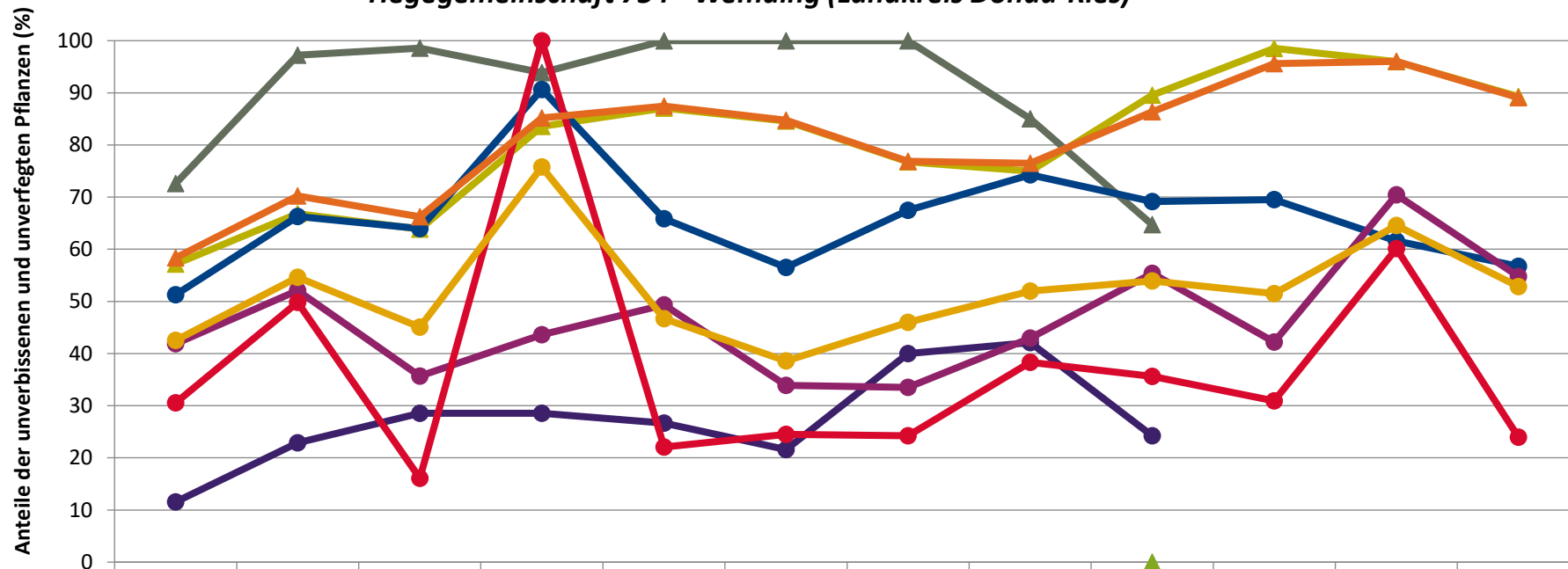
Zeitreihe der Anteile der Pflanzen mit Verbiss und/oder Fegeschäden
Höhenbereich: ab 20 Zentimeter bis zur maximalen Verbisshöhe
Hegegemeinschaft 754 - Wemding (Landkreis Donau-Ries)



	1991	1994	1997	2000	2003	2006	2009	2012	2015	2018	2021	2024
◆ Fichte	42,8	33,2	36,1	16,4	12,9	15,4	23,3	25,0	10,4	1,5	4,0	10,7
◆ Kiefer	27,4	2,8	1,4	6,1	0,0	0,0	0,0	15,0	35,3			
◆ Tanne									0,0			
◆ Buche	48,7	33,7	36,1	9,3	34,1	43,5	32,5	25,7	30,8	30,5	38,4	43,3
◆ Eiche	88,5	77,1	71,4	71,4	73,3	78,4	60,0	57,9	75,8			
◆ Edellaub.	58,1	47,9	64,3	56,4	50,6	66,1	66,5	57,1	44,6	57,8	29,6	45,2
◆ sonst. Laub.	69,5	50,2	83,9	0,0	77,9	75,5	75,8	61,7	64,4	69,1	39,9	76,0
◆ Nadelbäume	41,6	29,8	33,8	14,8	12,5	15,3	23,1	23,5	13,6	4,4	4,0	10,9
◆ Laubbäume	57,5	45,3	54,9	24,2	53,3	61,4	54,0	48,0	46,1	48,5	35,5	47,2

Jahr

**Zeitreihe der Anteile der Pflanzen ohne Verbiss und ohne Fegeschäden
Höhenbereich: ab 20 Zentimeter bis zur maximalen Verbisshöhe
Hegegemeinschaft 754 - Wemding (Landkreis Donau-Ries)**



	1991	1994	1997	2000	2003	2006	2009	2012	2015	2018	2021	2024
▲ Fichte	57,2	66,8	63,9	83,6	87,1	84,6	76,7	75,0	89,6	98,5	96,0	89,3
▲ Tanne									0,0			
▲ Kiefer	72,6	97,2	98,6	93,9	100,0	100,0	100,0	85,0	64,7			
● Buche	51,3	66,3	63,9	90,7	65,9	56,5	67,5	74,3	69,2	69,5	61,6	56,7
● Eiche	11,5	22,9	28,6	28,6	26,7	21,6	40,0	42,1	24,2			
● Edellaub.	41,9	52,1	35,7	43,6	49,4	33,9	33,5	42,9	55,4	42,2	70,4	54,8
● sonst. Laub.	30,5	49,8	16,1	100,0	22,1	24,5	24,2	38,3	35,6	30,9	60,1	24,0
▲ Nadelbäume	58,4	70,2	66,2	85,2	87,5	84,7	76,9	76,5	86,4	95,6	96,0	89,1
● Laubbäume	42,5	54,7	45,1	75,8	46,7	38,6	46,0	52,0	53,9	51,5	64,5	52,8

Jahr