

Auswertung der Verjüngungsinventur 2024 für die Hegegemeinschaft 756 - Ries-Ost (Landkreis Donau-Ries)

Anzahl der erfassten Verjüngungsflächen: 30, davon ungeschützt: 12, teilweise geschützt: 1, vollständig geschützt: 17

Verjüngungspflanzen ab 20 Zentimeter Höhe bis zur maximalen Verbisshöhe

Baumartengruppe	Aufgenommene Pflanzen insgesamt		Pflanzen ohne Verbiss und ohne Fegeschaden		Pflanzen mit Verbiss und/oder Fegeschaden		Pflanzen mit Leittriebverbiss		Pflanzen mit Verbiss im oberen Drittel		Pflanzen mit Fegeschaden	
	Anzahl	Anteil (%)	Anzahl	Anteil (%)	Anzahl	Anteil (%)	Anzahl	Anteil (%)	Anzahl	Anteil (%)	Anzahl	Anteil (%)
Fichte	147	15,1	98	66,7	49	33,3	11	7,5	49	33,3	0	0,0
Tanne	9	0,9	2	22,2	7	77,8	4	44,4	7	77,8	0	0,0
Kiefer	31	3,2	12	38,7	19	61,3	14	45,2	19	61,3	0	0,0
Sonst. Nadelholz	0	0,0	0	0,0	0	0,0	0	0,0	0	0,0	0	0,0
Nadelholz gesamt	187	19,2	112	59,9	75	40,1	29	15,5	75	40,1	0	0,0
Buche	352	36,1	233	66,2	119	33,8	23	6,5	119	33,8	0	0,0
Eiche	8	0,8	1	12,5	7	87,5	5	62,5	7	87,5	0	0,0
Edellaubholz	363	37,2	186	51,2	177	48,8	71	19,6	177	48,8	0	0,0
Sonst. Laubholz	65	6,7	18	27,7	47	72,3	26	40,0	47	72,3	0	0,0
Laubholz gesamt	788	80,8	438	55,6	350	44,4	125	15,9	350	44,4	0	0,0
Alle Baumarten	975	100,0	550	56,4	425	43,6	154	15,8	425	43,6	0	0,0

Verjüngungspflanzen kleiner 20 Zentimeter Höhe

Baumartengruppe	Aufgenommene Pflanzen insgesamt		Pflanzen ohne Verbiss im oberen Drittel		Pflanzen mit Verbiss im oberen Drittel	
	Anzahl	Anteil (%)	Anzahl	Anteil (%)	Anzahl	Anteil (%)
Fichte	36	15,2	35	97,2	1	2,8
Tanne	1	0,4	0	0,0	1	100,0
Kiefer	6	2,5	0	0,0	6	100,0
Sonst. Nadelholz	0	0,0	0	0,0	0	0,0
Nadelholz gesamt	43	18,1	35	81,4	8	18,6
Buche	67	28,3	57	85,1	10	14,9
Eiche	17	7,2	16	94,1	1	5,9
Edellaubholz	99	41,8	78	78,8	21	21,2
Sonst. Laubholz	11	4,6	6	54,5	5	45,5
Laubholz gesamt	194	81,9	157	80,9	37	19,1
Alle Baumarten	237	100,0	192	81,0	45	19,0

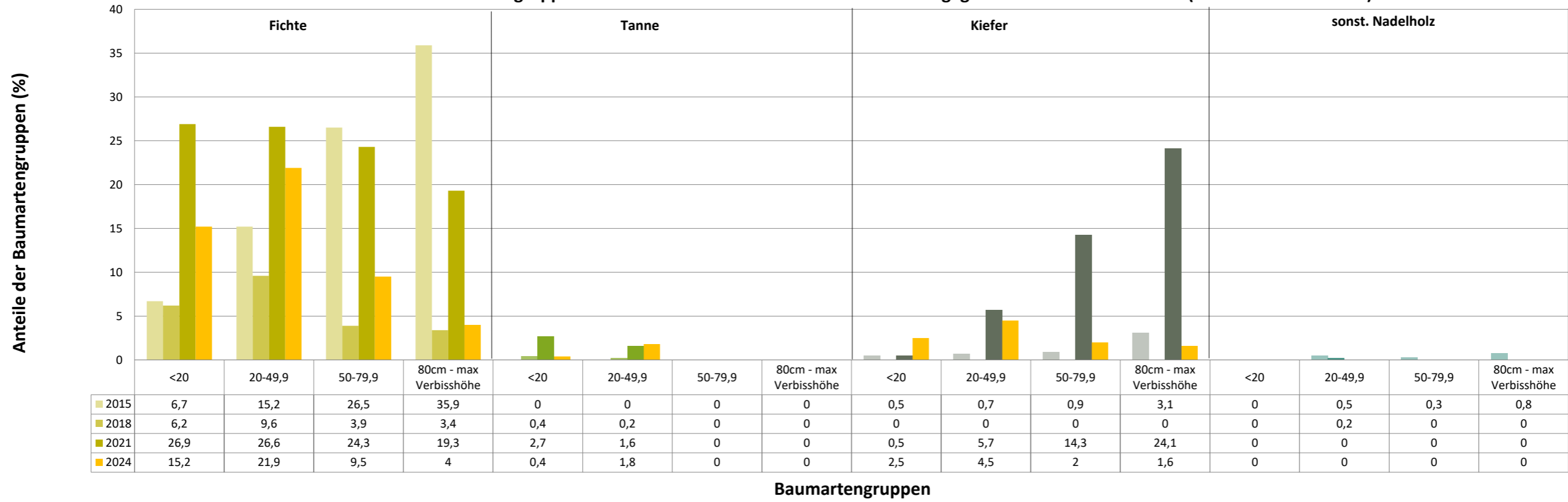
Verjüngungspflanzen über Verbisshöhe (Erhebung von Fegeschäden)

Baumartengruppe	Aufgenommene Pflanzen insgesamt		Pflanzen ohne Fegeschaden		Pflanzen mit Fegeschaden	
	Anzahl	Anteil (%)	Anzahl	Anteil (%)	Anzahl	Anteil (%)
Fichte	1	1,3	1	100,0	0	0,0
Tanne	0	0,0	0	0,0	0	0,0
Kiefer	2	2,6	2	100,0	0	0,0
Sonst. Nadelholz	0	0,0	0	0,0	0	0,0
Nadelholz gesamt	3	3,9	3	100,0	0	0,0
Buche	18	23,7	17	94,4	1	5,6
Eiche	0	0,0	0	0,0	0	0,0
Edellaubholz	53	69,7	52	98,1	1	1,9
Sonst. Laubholz	2	2,6	0	0,0	2	100,0
Laubholz gesamt	73	96,1	69	94,5	4	5,5
Alle Baumarten	76	100,0	72	94,7	4	5,3

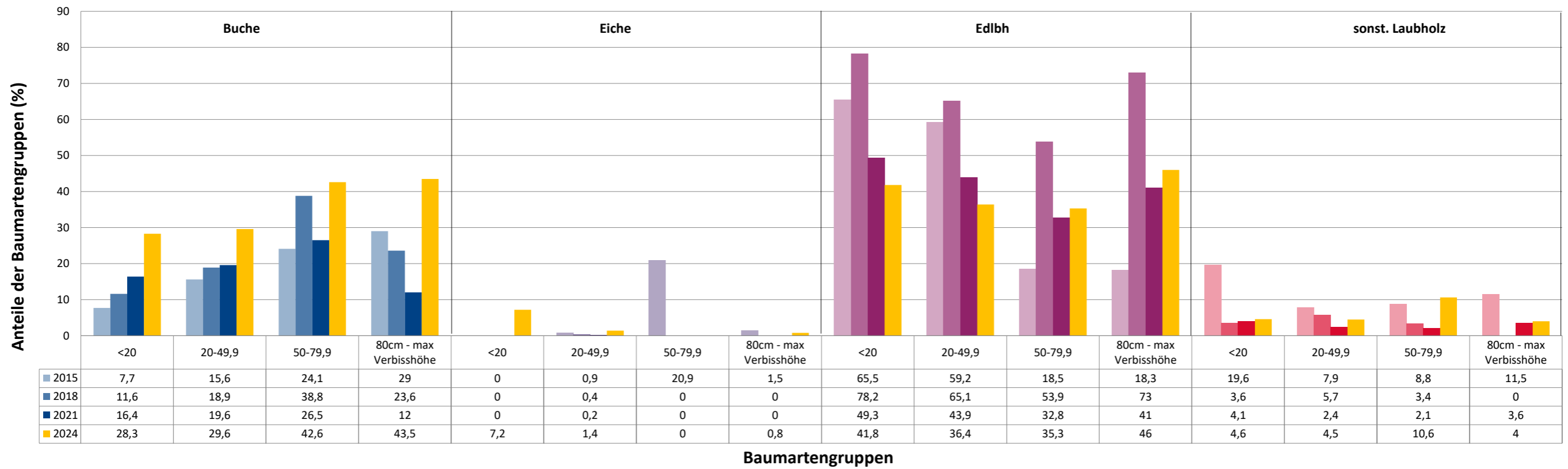
Anteile der Baumartengruppen in den verschiedenen Höhenstufen
Verteilung der Pflanzen ab 20 Zentimeter bis zur maximalen Verbisshöhe auf drei Höhenstufen
Hegegemeinschaft 756 - Ries-Ost (Landkreis Donau-Ries)

Baumartengruppe	Aufgenommene Pflanzen insgesamt						Pflanzen ohne Verbiss und ohne Fegeschaden						Pflanzen mit Verbiss und/oder Fegeschaden					
	20 - 49,9 cm		50 - 79,9 cm		80 cm - max. Verbisshöhe		20 - 49,9 cm		50 - 79,9 cm		80 cm - max. Verbisshöhe		20 - 49,9 cm		50 - 79,9 cm		80 cm - max. Verbisshöhe	
	Anzahl	Anteil (%)	Anzahl	Anteil (%)	Anzahl	Anteil (%)	Anzahl	Anteil (%)	Anzahl	Anteil (%)	Anzahl	Anteil (%)	Anzahl	Anteil (%)	Anzahl	Anteil (%)	Anzahl	Anteil (%)
Fichte	108	21,9	34	9,5	5	4,0	75	69,4	21	61,8	2	40,0	33	30,6	13	38,2	3	60,0
Tanne	9	1,8	0	0,0	0	0,0	2	22,2	0	0,0	0	0,0	7	77,8	0	0,0	0	0,0
Kiefer	22	4,5	7	2,0	2	1,6	5	22,7	5	71,4	2	100,0	17	77,3	2	28,6	0	0,0
Sonstiges Nadelholz	0	0,0	0	0,0	0	0,0	0	0,0	0	0,0	0	0,0	0	0,0	0	0,0	0	0,0
Nadelholz gesamt	139	28,1	41	11,5	7	5,6	82	59,0	26	63,4	4	57,1	57	41,0	15	36,6	3	42,9
Buche	146	29,6	152	42,6	54	43,5	91	62,3	96	63,2	46	85,2	55	37,7	56	36,8	8	14,8
Eiche	7	1,4	0	0,0	1	0,8	1	14,3	0	0,0	0	0,0	6	85,7	0	0,0	1	100,0
Edellaubholz	180	36,4	126	35,3	57	46,0	91	50,6	58	46,0	37	64,9	89	49,4	68	54,0	20	35,1
Sonstiges Laubholz	22	4,5	38	10,6	5	4,0	7	31,8	11	28,9	0	0,0	15	68,2	27	71,1	5	100,0
Laubholz gesamt	355	71,9	316	88,5	117	94,4	190	53,5	165	52,2	83	70,9	165	46,5	151	47,8	34	29,1
Alle Baumarten	494	100,0	357	100,0	124	100,0	272	55,1	191	53,5	87	70,2	222	44,9	166	46,5	37	29,8

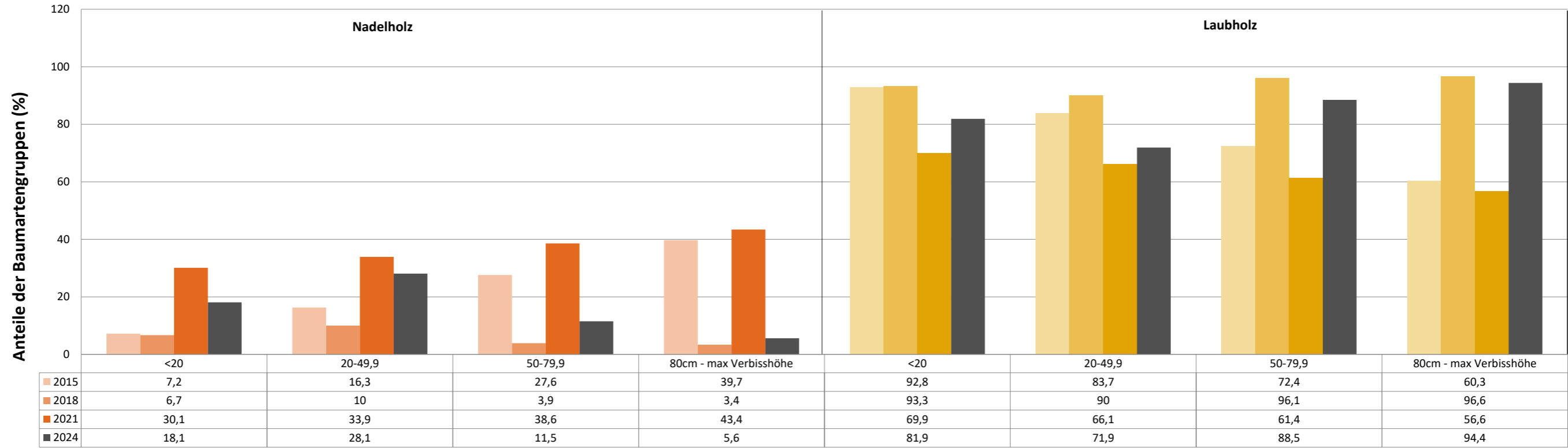
Anteile der Baumartengruppen in verschiedenen Höhenstufen für die die Hegegemeinschaft 756 - Ries-Ost (Landkreis Donau-Ries)



Anteile der Baumartengruppen in verschiedenen Höhenstufen für die die Hegegemeinschaft 756 - Ries-Ost (Landkreis Donau-Ries)

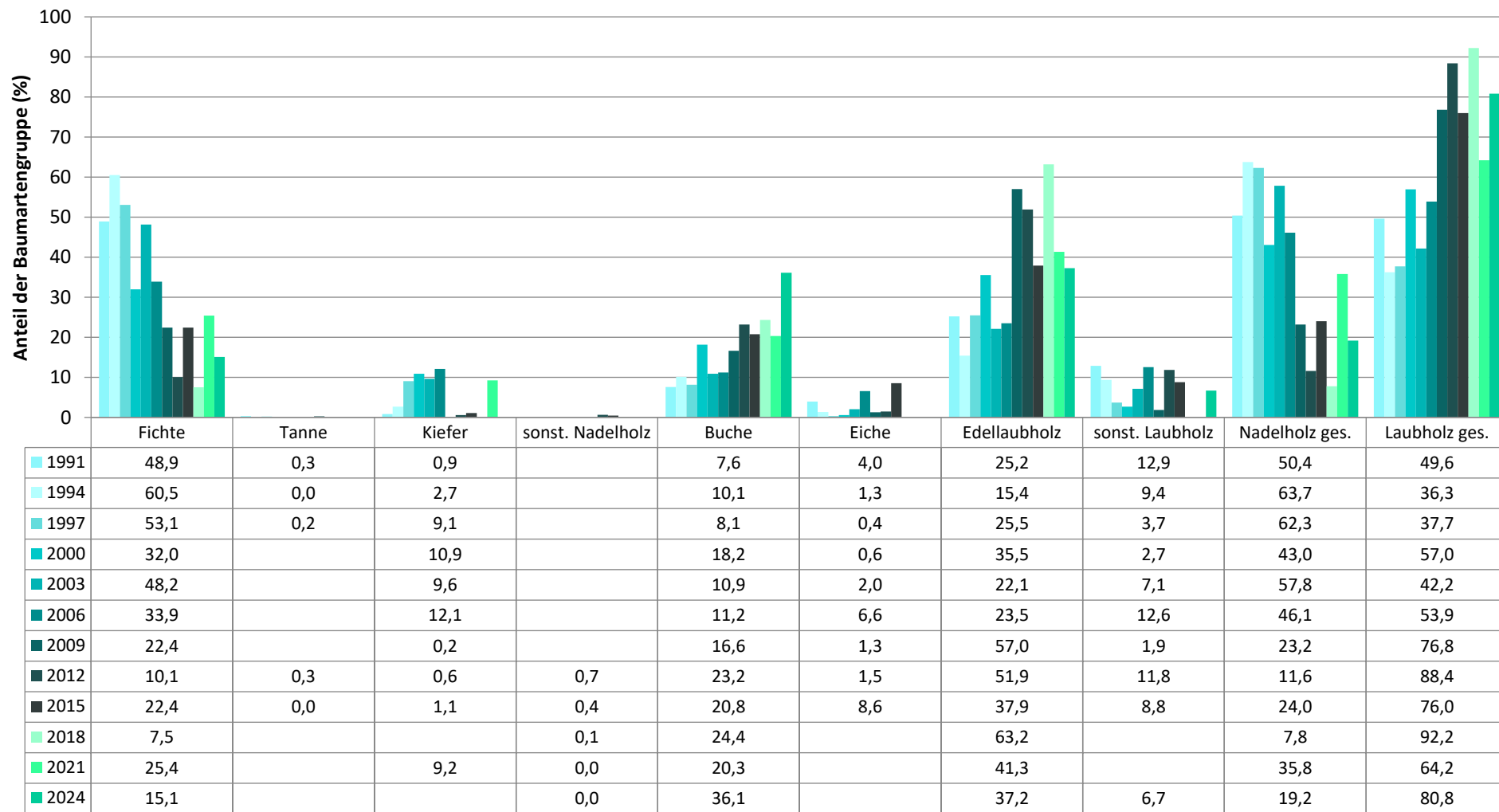


Anteile der Baumartengruppen in verschiedenen Höhenstufen für die die Hegegemeinschaft 756 - Ries-Ost (Landkreis Donau-Ries)



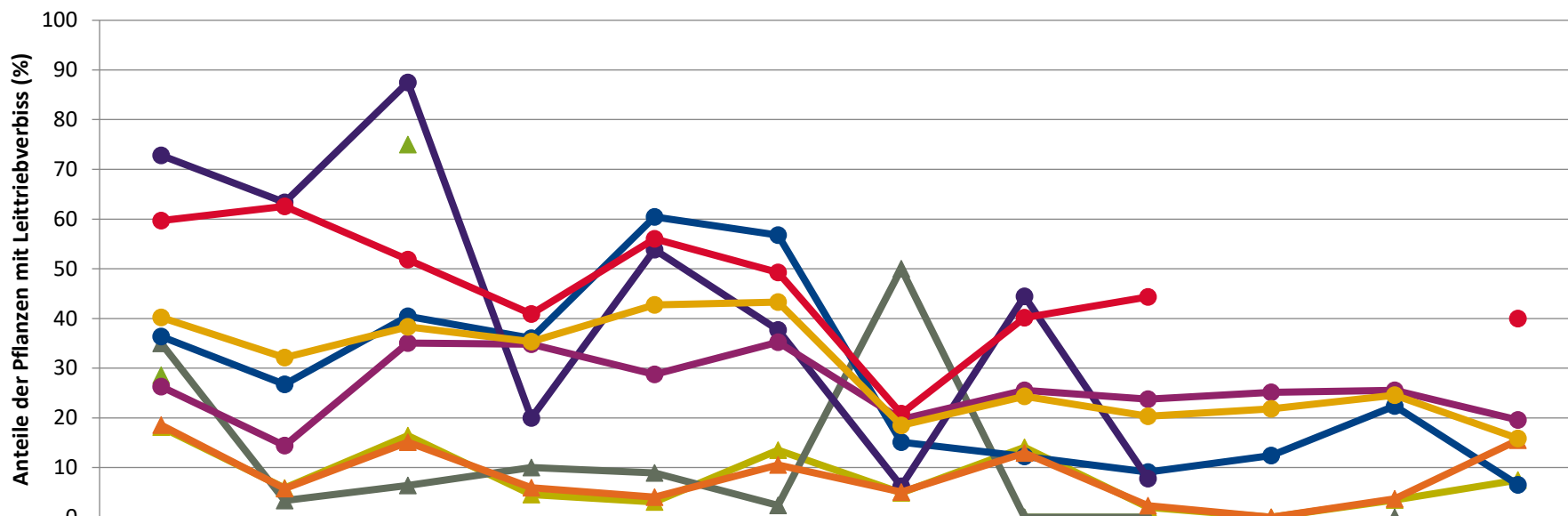
Baumartengruppen

**Zeitreihe der Baumartenanteile der aufgenommenen Verjüngungspflanzen
Höhenbereich: ab 20 Zentimeter Höhe bis zur maximalen Verbisshöhe
Hegegemeinschaft 756 - Ries-Ost (Landkreis Donau-Ries)**



Baumartengruppe

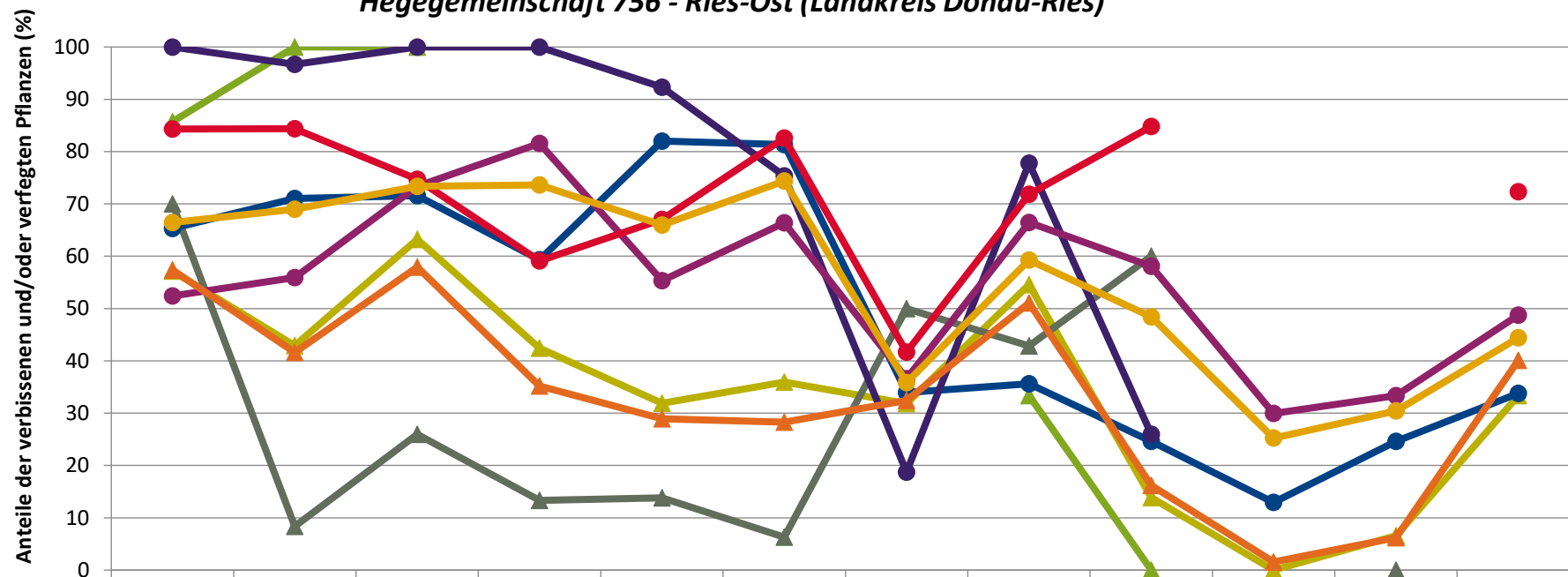
**Zeitreihe der Anteile der Pflanzen mit Leittriebverbiss: Höhenbereich ab 20 Zentimeter bis zur maximalen Verbisshöhe
Hegegemeinschaft 756 - Ries-Ost (Landkreis Donau-Ries)**



	1991	1994	1997	2000	2003	2006	2009	2012	2015	2018	2021	2024
—▲— Fichte	18,1	5,9	16,4	4,5	3,1	13,5	4,9	14,0	2,0	0,0	3,5	7,5
—▲— Tanne	28,6		75,0					0,0	0,0			
—▲— Kiefer	35,0	3,3	6,4	10,0	8,9	2,4	50,0	0,0	0,0		0,0	
—●— Buche	36,4	26,8	40,4	36,0	60,4	56,8	15,1	12,2	9,1	12,4	22,4	6,5
—●— Eiche	72,8	63,3	87,5	20,0	53,8	37,7	6,3	44,4	7,8			
—●— Edellaub.	26,3	14,4	35,0	34,8	28,7	35,2	19,7	25,5	23,8	25,1	25,5	19,6
—●— sonst. Laub.	59,7	62,6	51,8	40,9	56,0	49,2	20,8	40,1	44,3			40,0
—▲— Nadelbäume	18,5	5,8	15,1	5,9	4,1	10,5	5,1	12,9	2,3	0,0	3,7	15,5
—●— Laubbäume	40,2	32,1	38,3	35,3	42,8	43,3	18,5	24,3	20,3	21,8	24,6	15,9

Jahr

**Zeitreihe der Anteile der Pflanzen mit Verbiss und/oder Fegeschäden
Höhenbereich: ab 20 Zentimeter bis zur maximalen Verbisshöhe
Hegegemeinschaft 756 - Ries-Ost (Landkreis Donau-Ries)**



	1991	1994	1997	2000	2003	2006	2009	2012	2015	2018	2021	2024
—▲— Fichte	57,2	42,9	63,2	42,4	31,9	36,0	31,8	54,5	13,9	0,0	6,6	33,3
—▲— Kiefer	70,0	8,3	26,0	13,3	13,8	6,3	50,0	42,9	60,0	0,0	0,0	
—▲— Tanne	85,7	100,0	100,0					33,3	0,0			
—●— Buche	65,3	71,1	71,6	59,3	82,0	81,4	34,0	35,6	24,6	12,9	24,6	33,8
—●— Eiche	100,0	96,7	100,0	100,0	92,3	75,4	18,8	77,8	26,0			
—●— Edellaub.	52,4	55,9	73,3	81,6	55,3	66,4	36,6	66,5	58,1	29,9	33,3	48,8
—●— sonst. Laub.	84,3	84,4	74,7	59,1	67,0	82,6	41,7	71,8	84,8			72,3
—▲— Nadelbäume	57,4	41,6	57,9	35,2	28,9	28,3	32,4	51,1	16,2	1,6	6,2	40,1
—●— Laubbäume	66,5	69,0	73,3	73,6	66,0	74,4	35,9	59,3	48,4	25,2	30,4	44,4

Jahr