

**Auswertung der Verjüngungsinventur 2024 für die Hegegemeinschaft 755 - Ries-Nord (Landkreis Donau-Ries)**  
**Anzahl der erfassten Verjüngungsflächen: 30, davon ungeschützt: 22, teilweise geschützt: 3, vollständig geschützt: 5**  
**Verjüngungspflanzen ab 20 Zentimeter Höhe bis zur maximalen Verbisshöhe**

Baumartengruppe	Aufgenommene Pflanzen insgesamt		Pflanzen ohne Verbiss und ohne Fegeschaden		Pflanzen mit Verbiss und/oder Fegeschaden		Pflanzen mit Leittriebverbiss		Pflanzen mit Verbiss im oberen Drittel		Pflanzen mit Fegeschaden	
	Anzahl	Anteil (%)	Anzahl	Anteil (%)	Anzahl	Anteil (%)	Anzahl	Anteil (%)	Anzahl	Anteil (%)	Anzahl	Anteil (%)
Fichte	703	37,5	552	78,5	151	21,5	15	2,1	150	21,3	2	0,3
Tanne	17	0,9	9	52,9	8	47,1	2	11,8	8	47,1	0	0,0
Kiefer	21	1,1	14	66,7	7	33,3	3	14,3	7	33,3	0	0,0
Sonst. Nadelholz	77	4,1	58	75,3	19	24,7	0	0,0	12	15,6	8	10,4
<b>Nadelholz gesamt</b>	<b>818</b>	<b>43,6</b>	<b>633</b>	<b>77,4</b>	<b>185</b>	<b>22,6</b>	<b>20</b>	<b>2,4</b>	<b>177</b>	<b>21,6</b>	<b>10</b>	<b>1,2</b>
Buche	533	28,4	101	18,9	432	81,1	90	16,9	432	81,1	0	0,0
Eiche	42	2,2	11	26,2	31	73,8	8	19,0	31	73,8	0	0,0
Edellaubholz	330	17,6	162	49,1	168	50,9	43	13,0	168	50,9	0	0,0
Sonst. Laubholz	152	8,1	21	13,8	131	86,2	24	15,8	130	85,5	1	0,7
<b>Laubholz gesamt</b>	<b>1057</b>	<b>56,4</b>	<b>295</b>	<b>27,9</b>	<b>762</b>	<b>72,1</b>	<b>165</b>	<b>15,6</b>	<b>761</b>	<b>72,0</b>	<b>1</b>	<b>0,1</b>
<b>Alle Baumarten</b>	<b>1875</b>	<b>100,0</b>	<b>928</b>	<b>49,5</b>	<b>947</b>	<b>50,5</b>	<b>185</b>	<b>9,9</b>	<b>938</b>	<b>50,0</b>	<b>11</b>	<b>0,6</b>

**Verjüngungspflanzen kleiner 20 Zentimeter Höhe**

Baumartengruppe	Aufgenommene Pflanzen insgesamt		Pflanzen ohne Verbiss im oberen Drittel		Pflanzen mit Verbiss im oberen Drittel	
	Anzahl	Anteil (%)	Anzahl	Anteil (%)	Anzahl	Anteil (%)
Fichte	77	22,6	66	85,7	11	14,3
Tanne	19	5,6	7	36,8	12	63,2
Kiefer	8	2,3	5	62,5	3	37,5
Sonst. Nadelholz	9	2,6	9	100,0	0	0,0
<b>Nadelholz gesamt</b>	<b>113</b>	<b>33,1</b>	<b>87</b>	<b>77,0</b>	<b>26</b>	<b>23,0</b>
Buche	57	16,7	39	68,4	18	31,6
Eiche	31	9,1	10	32,3	21	67,7
Edellaubholz	111	32,6	80	72,1	31	27,9
Sonst. Laubholz	29	8,5	15	51,7	14	48,3
<b>Laubholz gesamt</b>	<b>228</b>	<b>66,9</b>	<b>144</b>	<b>63,2</b>	<b>84</b>	<b>36,8</b>
<b>Alle Baumarten</b>	<b>341</b>	<b>100,0</b>	<b>231</b>	<b>67,7</b>	<b>110</b>	<b>32,3</b>

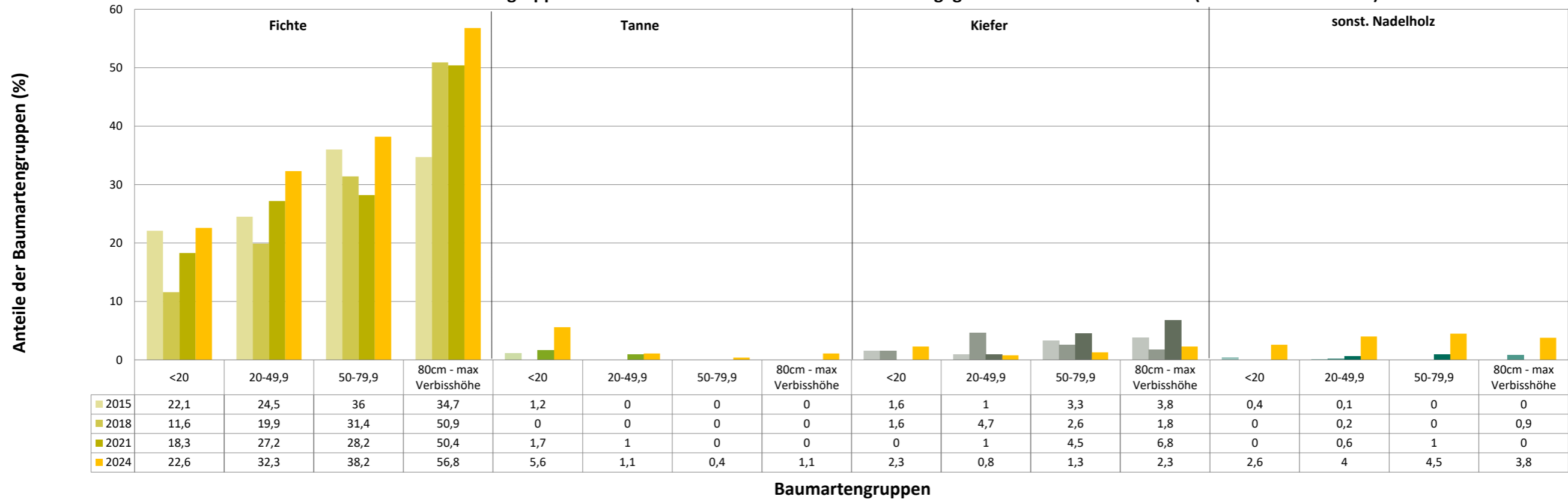
**Verjüngungspflanzen über Verbisshöhe (Erhebung von Fegeschäden)**

Baumartengruppe	Aufgenommene Pflanzen insgesamt		Pflanzen ohne Fegeschaden		Pflanzen mit Fegeschaden	
	Anzahl	Anteil (%)	Anzahl	Anteil (%)	Anzahl	Anteil (%)
Fichte	89	35,9	89	100,0	0	0,0
Tanne	0	0,0	0	0,0	0	0,0
Kiefer	7	2,8	7	100,0	0	0,0
Sonst. Nadelholz	2	0,8	1	50,0	1	50,0
<b>Nadelholz gesamt</b>	<b>98</b>	<b>39,5</b>	<b>97</b>	<b>99,0</b>	<b>1</b>	<b>1,0</b>
Buche	50	20,2	48	96,0	2	4,0
Eiche	0	0,0	0	0,0	0	0,0
Edellaubholz	90	36,3	79	87,8	11	12,2
Sonst. Laubholz	10	4,0	10	100,0	0	0,0
<b>Laubholz gesamt</b>	<b>150</b>	<b>60,5</b>	<b>137</b>	<b>91,3</b>	<b>13</b>	<b>8,7</b>
<b>Alle Baumarten</b>	<b>248</b>	<b>100,0</b>	<b>234</b>	<b>94,4</b>	<b>14</b>	<b>5,6</b>

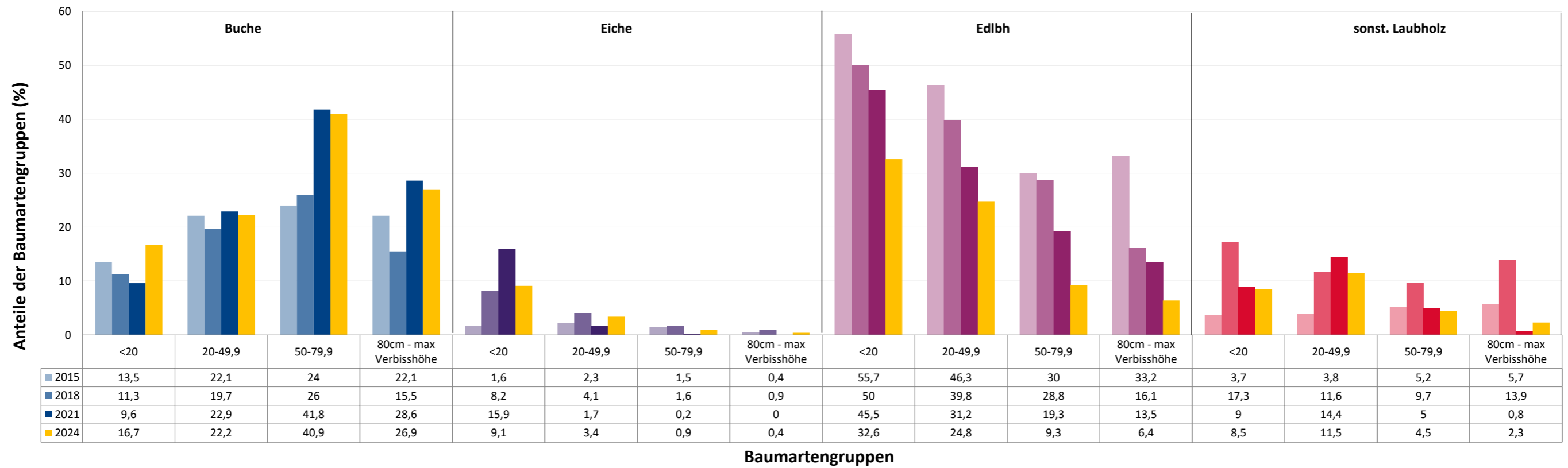
**Anteile der Baumartengruppen in den verschiedenen Höhenstufen  
Verteilung der Pflanzen ab 20 Zentimeter bis zur maximalen Verbisshöhe auf drei Höhenstufen  
Hegegemeinschaft 755 - Ries-Nord (Landkreis Donau-Ries)**

Baumartengruppe	Aufgenommene Pflanzen insgesamt						Pflanzen ohne Verbiss und ohne Fegeschaden						Pflanzen mit Verbiss und/oder Fegeschaden					
	20 - 49,9 cm		50 - 79,9 cm		80 cm - max. Verbisshöhe		20 - 49,9 cm		50 - 79,9 cm		80 cm - max. Verbisshöhe		20 - 49,9 cm		50 - 79,9 cm		80 cm - max. Verbisshöhe	
	Anzahl	Anteil (%)	Anzahl	Anteil (%)	Anzahl	Anteil (%)	Anzahl	Anteil (%)	Anzahl	Anteil (%)	Anzahl	Anteil (%)	Anzahl	Anteil (%)	Anzahl	Anteil (%)	Anzahl	Anteil (%)
<b>Fichte</b>	340	32,3	213	38,2	150	56,8	274	80,6	157	73,7	121	80,7	66	19,4	56	26,3	29	19,3
<b>Tanne</b>	12	1,1	2	0,4	3	1,1	6	50,0	0	0,0	3	100,0	6	50,0	2	100,0	0	0,0
<b>Kiefer</b>	8	0,8	7	1,3	6	2,3	4	50,0	5	71,4	5	83,3	4	50,0	2	28,6	1	16,7
<b>Sonstiges Nadelholz</b>	42	4,0	25	4,5	10	3,8	36	85,7	17	68,0	5	50,0	6	14,3	8	32,0	5	50,0
<b>Nadelholz gesamt</b>	402	38,1	247	44,3	169	64,0	320	79,6	179	72,5	134	79,3	82	20,4	68	27,5	35	20,7
<b>Buche</b>	234	22,2	228	40,9	71	26,9	52	22,2	32	14,0	17	23,9	182	77,8	196	86,0	54	76,1
<b>Eiche</b>	36	3,4	5	0,9	1	0,4	10	27,8	1	20,0	0	0,0	26	72,2	4	80,0	1	100,0
<b>Edellaubholz</b>	261	24,8	52	9,3	17	6,4	146	55,9	15	28,8	1	5,9	115	44,1	37	71,2	16	94,1
<b>Sonstiges Laubholz</b>	121	11,5	25	4,5	6	2,3	19	15,7	0	0,0	2	33,3	102	84,3	25	100,0	4	66,7
<b>Laubholz gesamt</b>	652	61,9	310	55,7	95	36,0	227	34,8	48	15,5	20	21,1	425	65,2	262	84,5	75	78,9
<b>Alle Baumarten</b>	1054	100,0	557	100,0	264	100,0	547	51,9	227	40,8	154	58,3	507	48,1	330	59,2	110	41,7

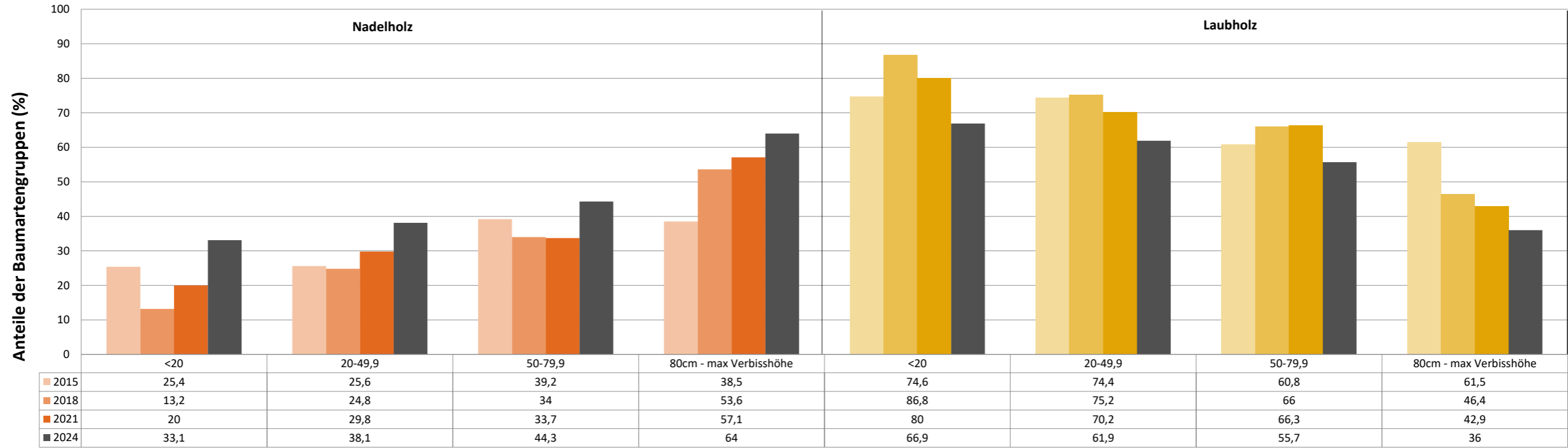
Anteile der Baumartengruppen in verschiedenen Höhenstufen für die Hegegemeinschaft 755 - Ries-Nord (Landkreis Donau-Ries)



Anteile der Baumartengruppen in verschiedenen Höhenstufen für die Hegegemeinschaft 755 - Ries-Nord (Landkreis Donau-Ries)

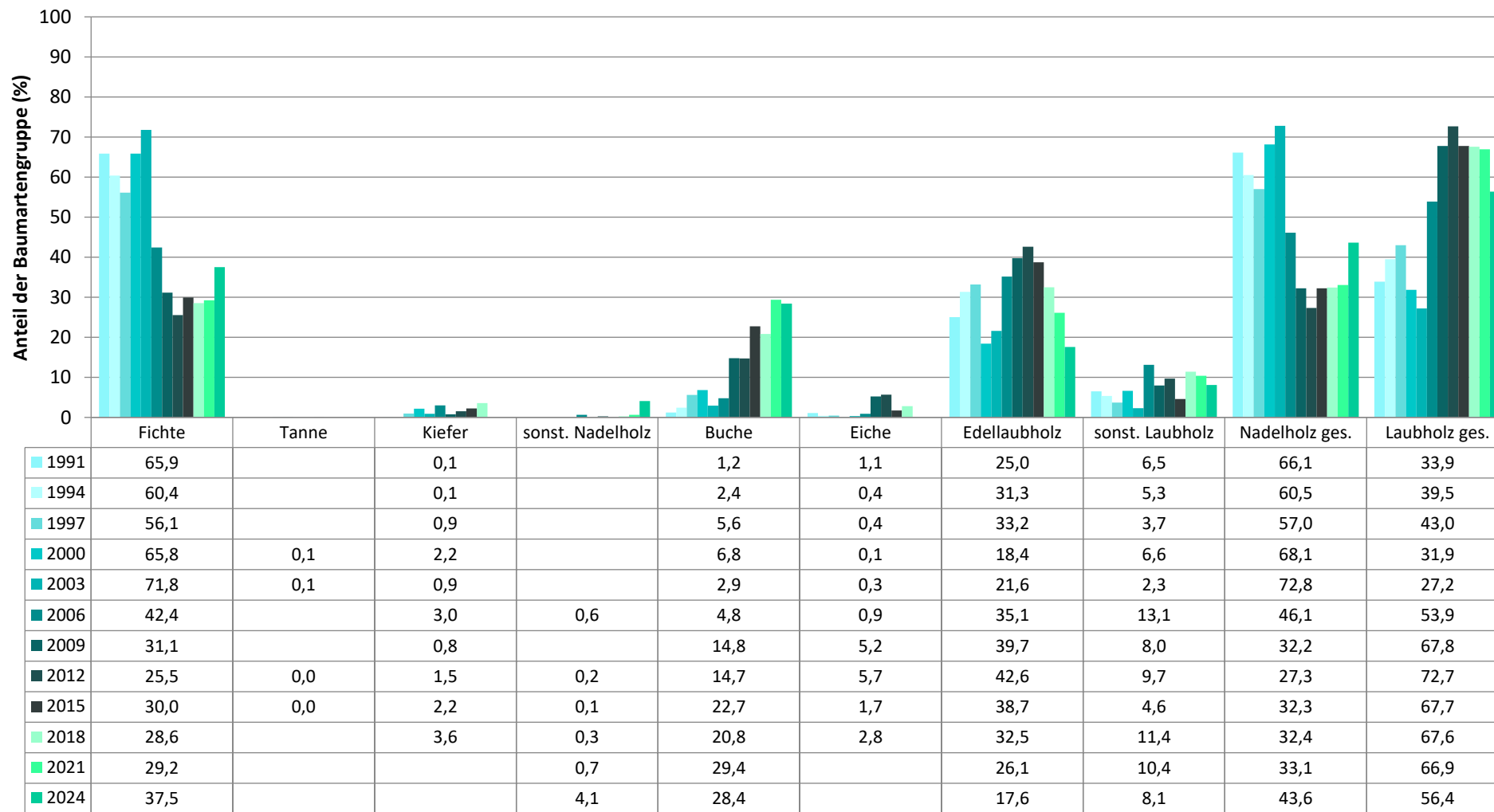


Anteile der Baumartengruppen in verschiedenen Höhenstufen für die Hegegemeinschaft 755 - Ries-Nord (Landkreis Donau-Ries)



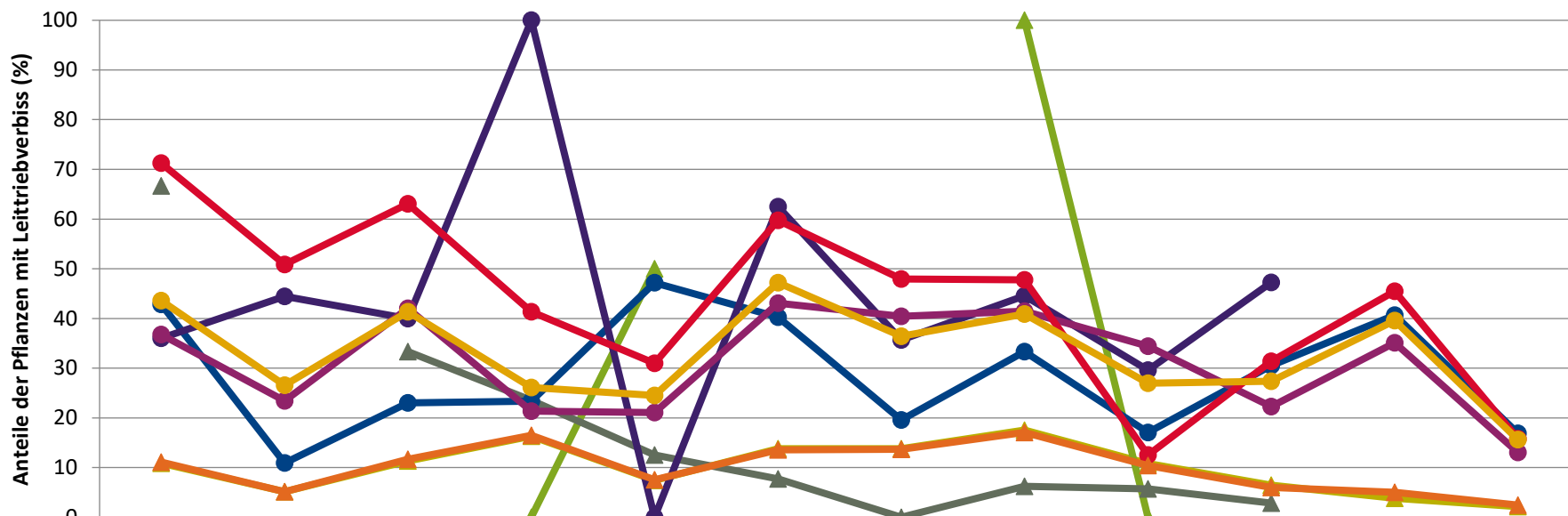
Baumartengruppen

**Zeitreihe der Baumartenanteile der aufgenommenen Verjüngungspflanzen  
Höhenbereich: ab 20 Zentimeter Höhe bis zur maximalen Verbisshöhe  
Hegegemeinschaft 755 - Ries-Nord (Landkreis Donau-Ries)**



Baumartengruppe

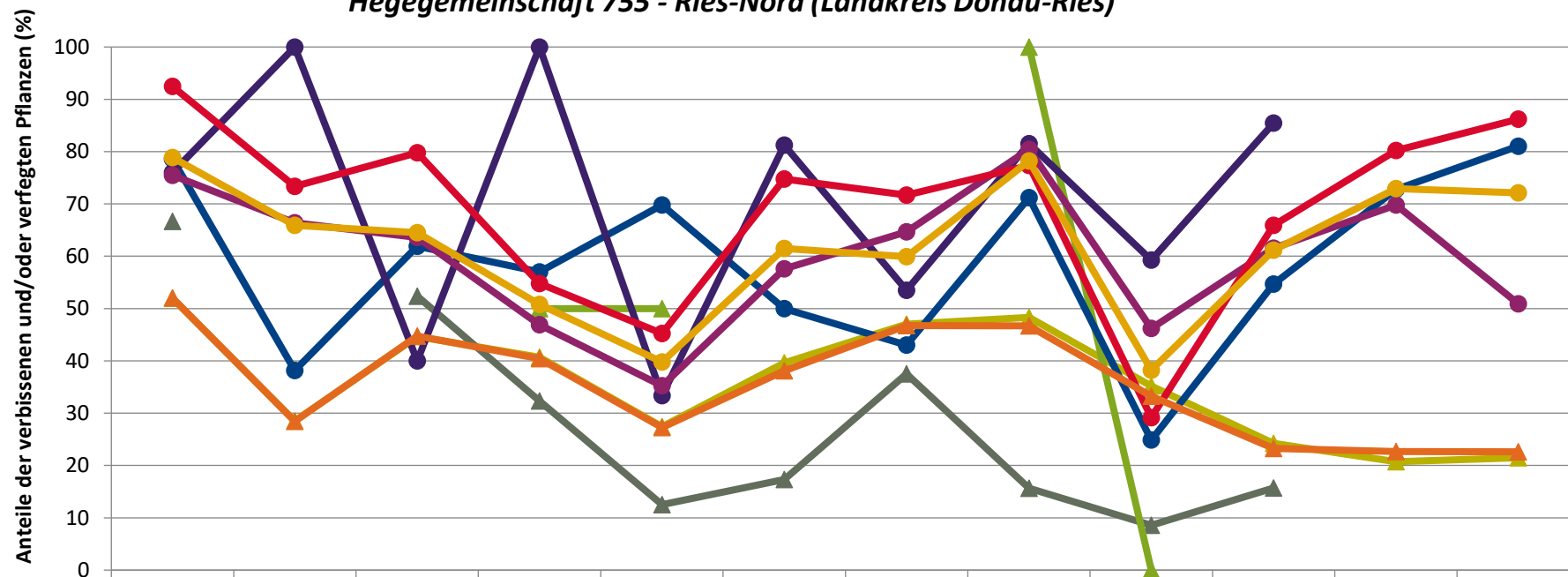
**Zeitreihe der Anteile der Pflanzen mit Leittriebverbiss: Höhenbereich ab 20 Zentimeter bis zur maximalen Verbisshöhe  
Hegegemeinschaft 755 - Ries-Nord (Landkreis Donau-Ries)**



	1991	1994	1997	2000	2003	2006	2009	2012	2015	2018	2021	2024
Fichte	10,9	5,2	11,3	16,3	7,4	13,8	13,8	17,5	10,8	6,5	3,8	2,1
Tanne				0,0	50,0			100,0	0,0			
Kiefer	66,7		33,3	23,5	12,5	7,7	0,0	6,3	5,7	2,9		
Buche	42,9	10,9	23,0	23,4	47,2	40,2	19,6	33,3	17,0	30,5	40,6	16,9
Eiche	36,0	44,4	40,0	100,0	0,0	62,5	35,7	44,5	29,6	47,3		
Edellaub.	36,8	23,4	42,0	21,4	21,1	43,1	40,4	41,5	34,4	22,2	35,1	13,0
sonst. Laub.	71,2	50,8	63,1	41,3	31,0	59,7	47,9	47,8	12,5	31,4	45,5	15,8
Nadelbäume	11,1	5,1	11,7	16,5	7,6	13,6	13,7	17,1	10,4	6,0	5,0	2,4
Laubbäume	43,6	26,5	41,4	26,1	24,5	47,2	36,4	40,9	27,0	27,4	39,6	15,6

Jahr

**Zeitreihe der Anteile der Pflanzen mit Verbiss und/oder Fegeschäden  
Höhenbereich: ab 20 Zentimeter bis zur maximalen Verbisshöhe  
Hegegemeinschaft 755 - Ries-Nord (Landkreis Donau-Ries)**

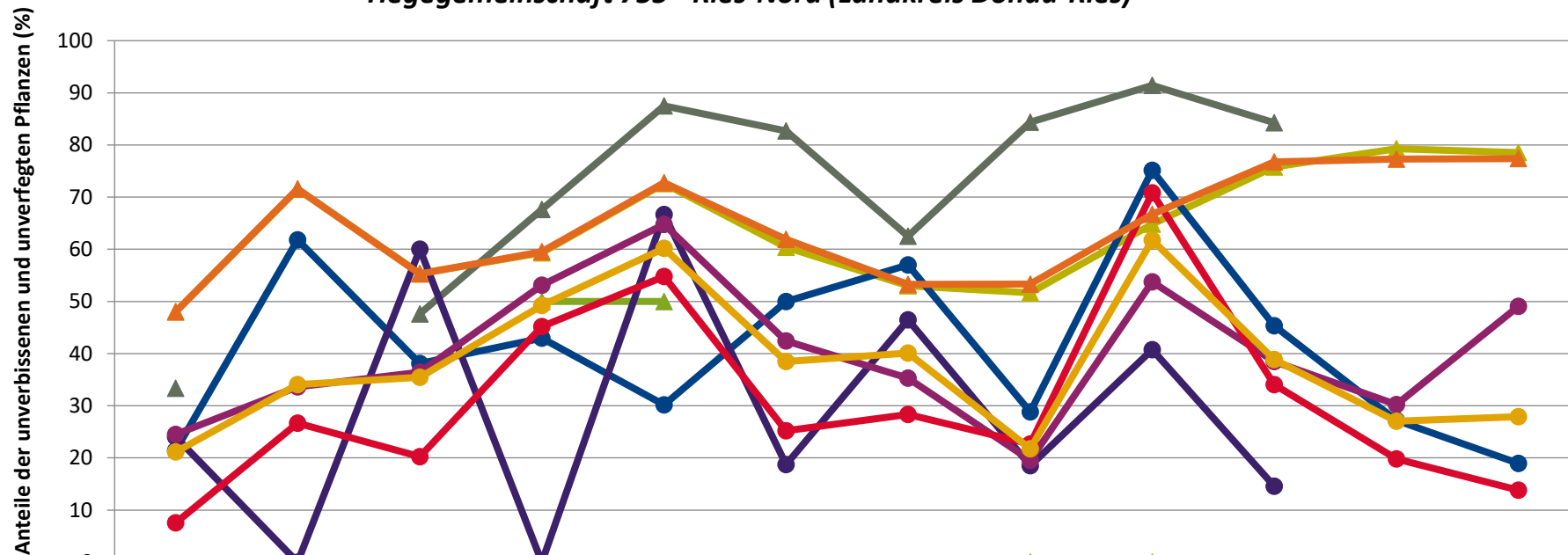


	1991	1994	1997	2000	2003	2006	2009	2012	2015	2018	2021	2024
◆ Fichte	52,0	28,5	44,6	40,7	27,4	39,6	47,0	48,3	35,2	24,2	20,7	21,5
◆ Kiefer	66,7		52,4	32,4	12,5	17,3	37,5	15,6	8,6	15,7		
◆ Tanne				50,0	50,0			100,0	0,0			
◆ Buche	78,6	38,2	61,9	57,0	69,8	50,0	43,0	71,2	24,9	54,7	72,8	81,1
◆ Eiche	76,0	100,0	40,0	100,0	33,3	81,3	53,5	81,5	59,3	85,5		
◆ Edellaub.	75,5	66,4	63,6	46,9	35,2	57,6	64,7	80,4	46,2	61,5	69,8	50,9
◆ sonst. Laub.	92,5	73,3	79,8	54,8	45,2	74,8	71,7	77,3	29,2	65,9	80,2	86,2
◆ Nadelbäume	52,0	28,4	44,7	40,4	27,3	38,1	46,7	46,7	33,3	23,3	22,7	22,6
◆ Laubbäume	78,9	65,9	64,5	50,8	39,8	61,5	59,9	78,2	38,2	61,2	72,9	72,1

Jahr



**Zeitreihe der Anteile der Pflanzen ohne Verbiss und ohne Fegeschäden  
Höhenbereich: ab 20 Zentimeter bis zur maximalen Verbisshöhe  
Hegegemeinschaft 755 - Ries-Nord (Landkreis Donau-Ries)**



	1991	1994	1997	2000	2003	2006	2009	2012	2015	2018	2021	2024
◆ Fichte	48,0	71,5	55,4	59,3	72,6	60,4	53,0	51,7	64,8	75,8	79,3	78,5
◆ Tanne				50,0	50,0			0,0	0,0			
◆ Kiefer	33,3		47,6	67,6	87,5	82,7	62,5	84,4	91,4	84,3		
◆ Buche	21,4	61,8	38,1	43,0	30,2	50,0	57,0	28,8	75,1	45,3	27,2	18,9
◆ Eiche	24,0	0,0	60,0	0,0	66,7	18,8	46,5	18,5	40,7	14,5		
◆ Edellaub.	24,5	33,6	36,4	53,1	64,8	42,4	35,3	19,6	53,8	38,5	30,2	49,1
◆ sonst. Laub.	7,5	26,7	20,2	45,2	54,8	25,2	28,3	22,7	70,8	34,1	19,8	13,8
◆ Nadelbäume	48,0	71,6	55,3	59,6	72,7	61,9	53,3	53,3	66,7	76,7	77,3	77,4
◆ Laubbäume	21,1	34,1	35,5	49,2	60,2	38,5	40,1	21,8	61,8	38,8	27,1	27,9

Jahr