

Auswertung der Verjüngungsinventur 2024 für die Hegegemeinschaft 752 - Rain (Landkreis Donau-Ries)

Anzahl der erfassten Verjüngungsflächen: 38, davon ungeschützt: 21, teilweise geschützt: 1, vollständig geschützt: 16

Verjüngungspflanzen ab 20 Zentimeter Höhe bis zur maximalen Verbisshöhe

Baumartengruppe	Aufgenommene Pflanzen insgesamt		Pflanzen ohne Verbiss und ohne Fegeschaden		Pflanzen mit Verbiss und/oder Fegeschaden		Pflanzen mit Leittriebverbiss		Pflanzen mit Verbiss im oberen Drittel		Pflanzen mit Fegeschaden	
	Anzahl	Anteil (%)	Anzahl	Anteil (%)	Anzahl	Anteil (%)	Anzahl	Anteil (%)	Anzahl	Anteil (%)	Anzahl	Anteil (%)
Fichte	712	43,2	632	88,8	80	11,2	10	1,4	80	11,2	0	0,0
Tanne	0	0,0	0	0,0	0	0,0	0	0,0	0	0,0	0	0,0
Kiefer	2	0,1	2	100,0	0	0,0	0	0,0	0	0,0	0	0,0
Sonst. Nadelholz	1	0,1	1	100,0	0	0,0	0	0,0	0	0,0	0	0,0
Nadelholz gesamt	715	43,3	635	88,8	80	11,2	10	1,4	80	11,2	0	0,0
Buche	42	2,5	28	66,7	14	33,3	5	11,9	14	33,3	0	0,0
Eiche	3	0,2	1	33,3	2	66,7	1	33,3	2	66,7	0	0,0
Edellaubholz	766	46,4	536	70,0	230	30,0	69	9,0	230	30,0	0	0,0
Sonst. Laubholz	124	7,5	108	87,1	16	12,9	5	4,0	16	12,9	0	0,0
Laubholz gesamt	935	56,7	673	72,0	262	28,0	80	8,6	262	28,0	0	0,0
Alle Baumarten	1650	100,0	1308	79,3	342	20,7	90	5,5	342	20,7	0	0,0

Verjüngungspflanzen kleiner 20 Zentimeter Höhe

Baumartengruppe	Aufgenommene Pflanzen insgesamt		Pflanzen ohne Verbiss im oberen Drittel		Pflanzen mit Verbiss im oberen Drittel	
	Anzahl	Anteil (%)	Anzahl	Anteil (%)	Anzahl	Anteil (%)
Fichte	106	32,1	103	97,2	3	2,8
Tanne	0	0,0	0	0,0	0	0,0
Kiefer	1	0,3	1	100,0	0	0,0
Sonst. Nadelholz	0	0,0	0	0,0	0	0,0
Nadelholz gesamt	107	32,4	104	97,2	3	2,8
Buche	2	0,6	2	100,0	0	0,0
Eiche	0	0,0	0	0,0	0	0,0
Edellaubholz	211	63,9	196	92,9	15	7,1
Sonst. Laubholz	10	3,0	10	100,0	0	0,0
Laubholz gesamt	223	67,6	208	93,3	15	6,7
Alle Baumarten	330	100,0	312	94,5	18	5,5

Verjüngungspflanzen über Verbisshöhe (Erhebung von Fegeschäden)

Baumartengruppe	Aufgenommene Pflanzen insgesamt		Pflanzen ohne Fegeschaden		Pflanzen mit Fegeschaden	
	Anzahl	Anteil (%)	Anzahl	Anteil (%)	Anzahl	Anteil (%)
Fichte	15	12,2	15	100,0	0	0,0
Tanne	0	0,0	0	0,0	0	0,0
Kiefer	1	0,8	1	100,0	0	0,0
Sonst. Nadelholz	0	0,0	0	0,0	0	0,0
Nadelholz gesamt	16	13,0	16	100,0	0	0,0
Buche	3	2,4	3	100,0	0	0,0
Eiche	0	0,0	0	0,0	0	0,0
Edellaubholz	96	78,0	95	99,0	1	1,0
Sonst. Laubholz	8	6,5	8	100,0	0	0,0
Laubholz gesamt	107	87,0	106	99,1	1	0,9
Alle Baumarten	123	100,0	122	99,2	1	0,8

Anteile der Baumartengruppen in den verschiedenen Höhenstufen
Verteilung der Pflanzen ab 20 Zentimeter bis zur maximalen Verbisshöhe auf drei Höhenstufen
Hegegemeinschaft 752 - Rain (Landkreis Donau-Ries)

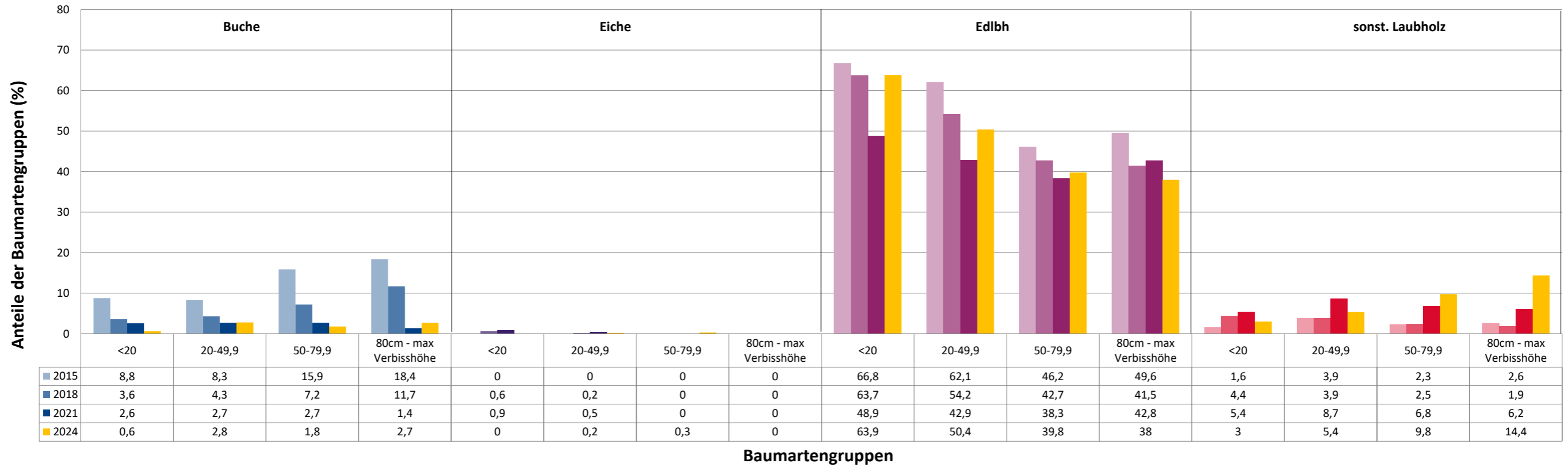
Baumartengruppe	Aufgenommene Pflanzen insgesamt						Pflanzen ohne Verbiss und ohne Fegeschaden						Pflanzen mit Verbiss und/oder Fegeschaden					
	20 - 49,9 cm		50 - 79,9 cm		80 cm - max. Verbisshöhe		20 - 49,9 cm		50 - 79,9 cm		80 cm - max. Verbisshöhe		20 - 49,9 cm		50 - 79,9 cm		80 cm - max. Verbisshöhe	
	Anzahl	Anteil (%)	Anzahl	Anteil (%)	Anzahl	Anteil (%)	Anzahl	Anteil (%)	Anzahl	Anteil (%)	Anzahl	Anteil (%)	Anzahl	Anteil (%)	Anzahl	Anteil (%)	Anzahl	Anteil (%)
Fichte	438	41,1	192	48,4	82	43,9	405	92,5	157	81,8	70	85,4	33	7,5	35	18,2	12	14,6
Tanne	0	0,0	0	0,0	0	0,0	0	0,0	0	0,0	0	0,0	0	0,0	0	0,0	0	0,0
Kiefer	1	0,1	0	0,0	1	0,5	1	100,0	0	0,0	1	100,0	0	0,0	0	0,0	0	0,0
Sonstiges Nadelholz	0	0,0	0	0,0	1	0,5	0	0,0	0	0,0	1	100,0	0	0,0	0	0,0	0	0,0
Nadelholz gesamt	439	41,2	192	48,4	84	44,9	406	92,5	157	81,8	72	85,7	33	7,5	35	18,2	12	14,3
Buche	30	2,8	7	1,8	5	2,7	24	80,0	2	28,6	2	40,0	6	20,0	5	71,4	3	60,0
Eiche	2	0,2	1	0,3	0	0,0	1	50,0	0	0,0	0	0,0	1	50,0	1	100,0	0	0,0
Edellaubholz	537	50,4	158	39,8	71	38,0	396	73,7	92	58,2	48	67,6	141	26,3	66	41,8	23	32,4
Sonstiges Laubholz	58	5,4	39	9,8	27	14,4	49	84,5	32	82,1	27	100,0	9	15,5	7	17,9	0	0,0
Laubholz gesamt	627	58,8	205	51,6	103	55,1	470	75,0	126	61,5	77	74,8	157	25,0	79	38,5	26	25,2
Alle Baumarten	1066	100,0	397	100,0	187	100,0	876	82,2	283	71,3	149	79,7	190	17,8	114	28,7	38	20,3

Anteile der Baumartengruppen in verschiedenen Höhenstufen für die die Hegegemeinschaft 752 - Rain (Landkreis Donau-Ries)

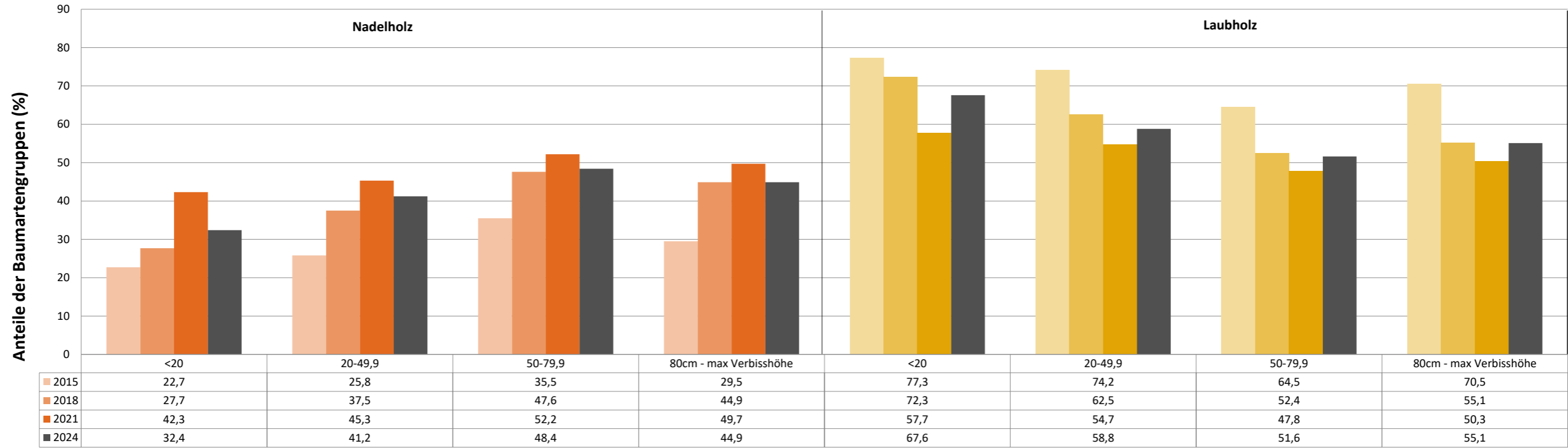


Baumartengruppen

Anteile der Baumartengruppen in verschiedenen Höhenstufen für die die Hegegemeinschaft 752 - Rain (Landkreis Donau-Ries)

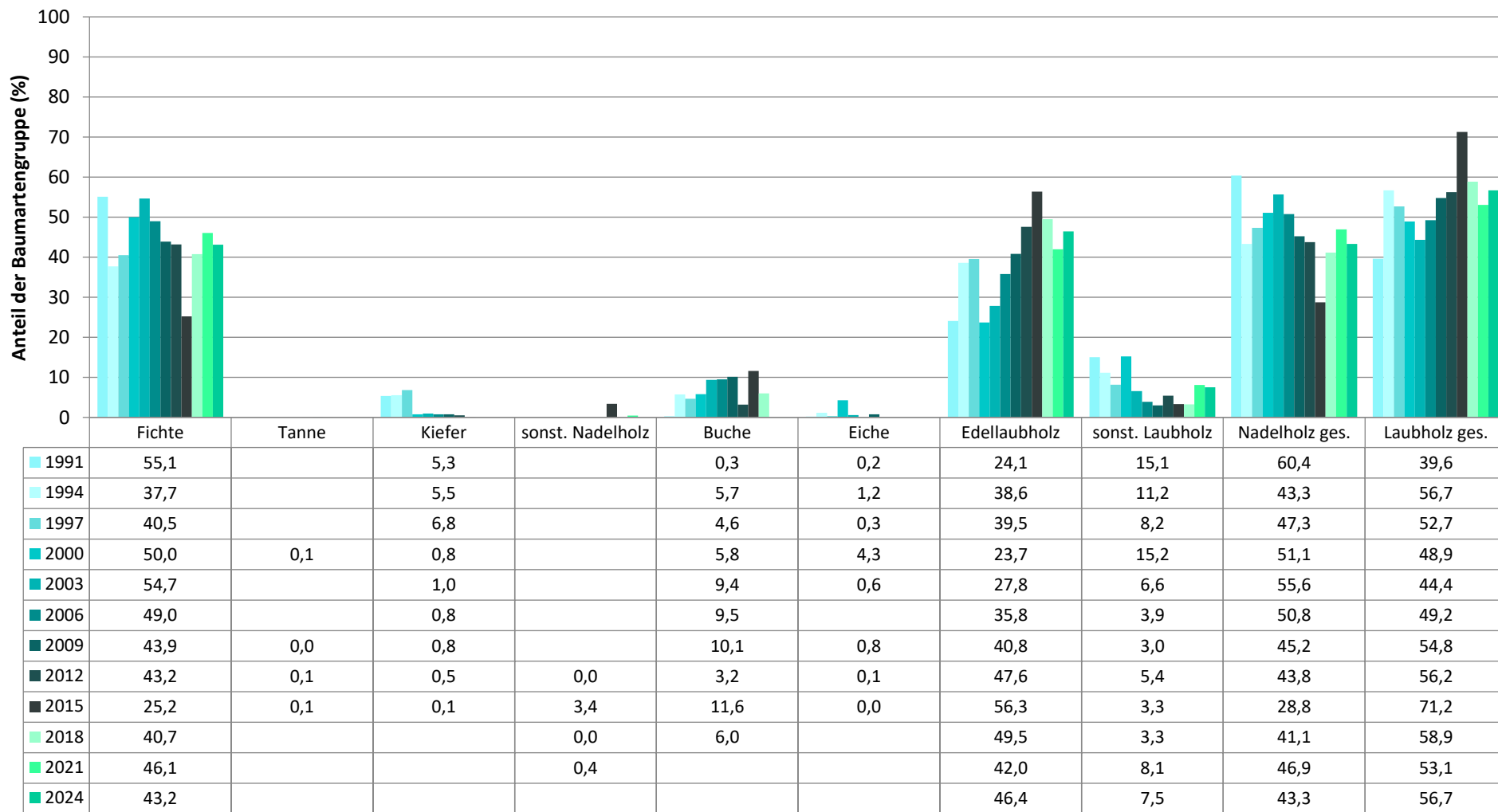


Anteile der Baumartengruppen in verschiedenen Höhenstufen für die die Hegegemeinschaft 752 - Rain (Landkreis Donau-Ries)



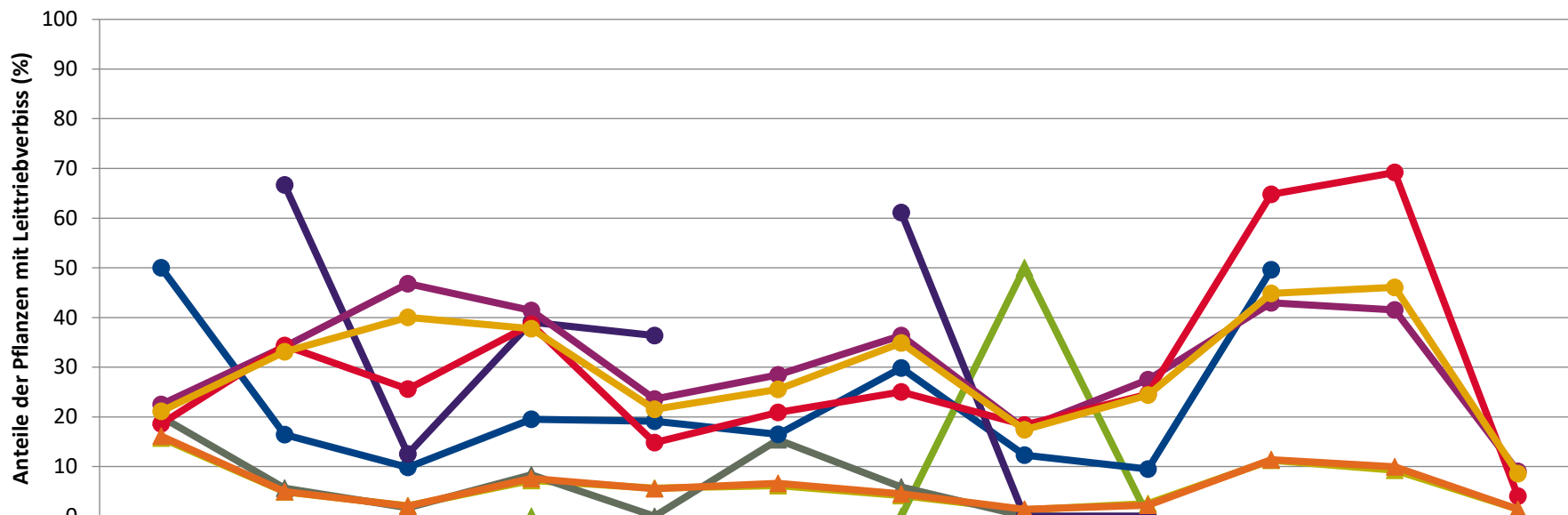
Baumartengruppen

**Zeitreihe der Baumartenanteile der aufgenommenen Verjüngungspflanzen
Höhenbereich: ab 20 Zentimeter Höhe bis zur maximalen Verbisshöhe
Hegegemeinschaft 752 - Rain (Landkreis Donau-Ries)**



Baumartengruppe

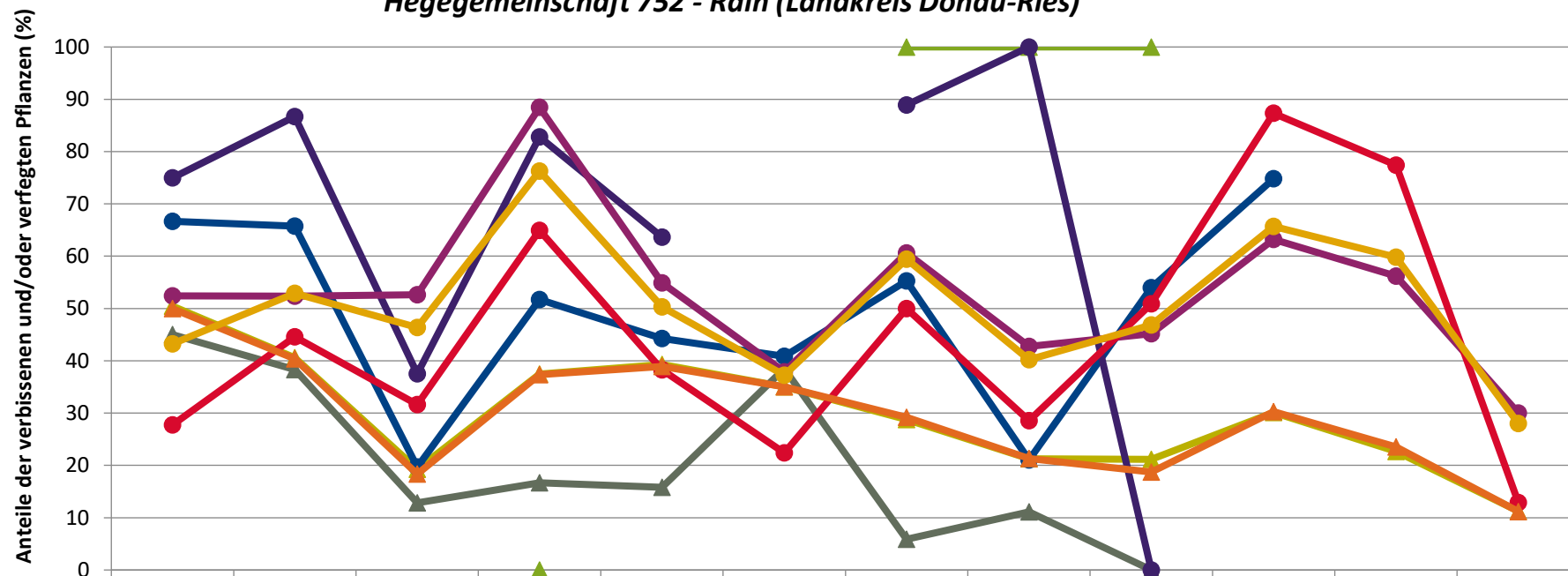
Zeitreihe der Anteile der Pflanzen mit Leittriebverbiss: Höhenbereich ab 20 Zentimeter bis zur maximalen Verbisshöhe
Hegegemeinschaft 752 - Rain (Landkreis Donau-Ries)



	1991	1994	1997	2000	2003	2006	2009	2012	2015	2018	2021	2024
—▲— Fichte	15,7	4,9	2,1	7,2	5,6	6,2	4,2	1,3	2,5	11,3	9,3	1,4
—▲— Tanne				0,0			0,0	50,0	0,0			
—▲— Kiefer	20,0	5,7	1,7	8,3	0,0	15,4	5,9	0,0	0,0			
—●— Buche	50,0	16,4	9,8	19,5	19,1	16,5	29,8	12,3	9,5	49,6		
—●— Eiche		66,7	12,5	39,1	36,4		61,1	0,0	0,0			
—●— Edellaub.	22,5	34,1	46,8	41,4	23,6	28,5	36,3	17,6	27,5	42,9	41,5	9,0
—●— sonst. Laub.	18,6	34,4	25,6	38,6	14,8	20,9	25,0	18,4	24,6	64,8	69,2	4,0
—▲— Nadelbäume	16,1	5,0	2,0	7,6	5,5	6,6	4,5	1,4	2,2	11,4	9,9	1,4
—●— Laubbäume	21,1	33,1	40,1	37,7	21,5	25,6	34,9	17,4	24,4	44,8	46,1	8,6

Jahr

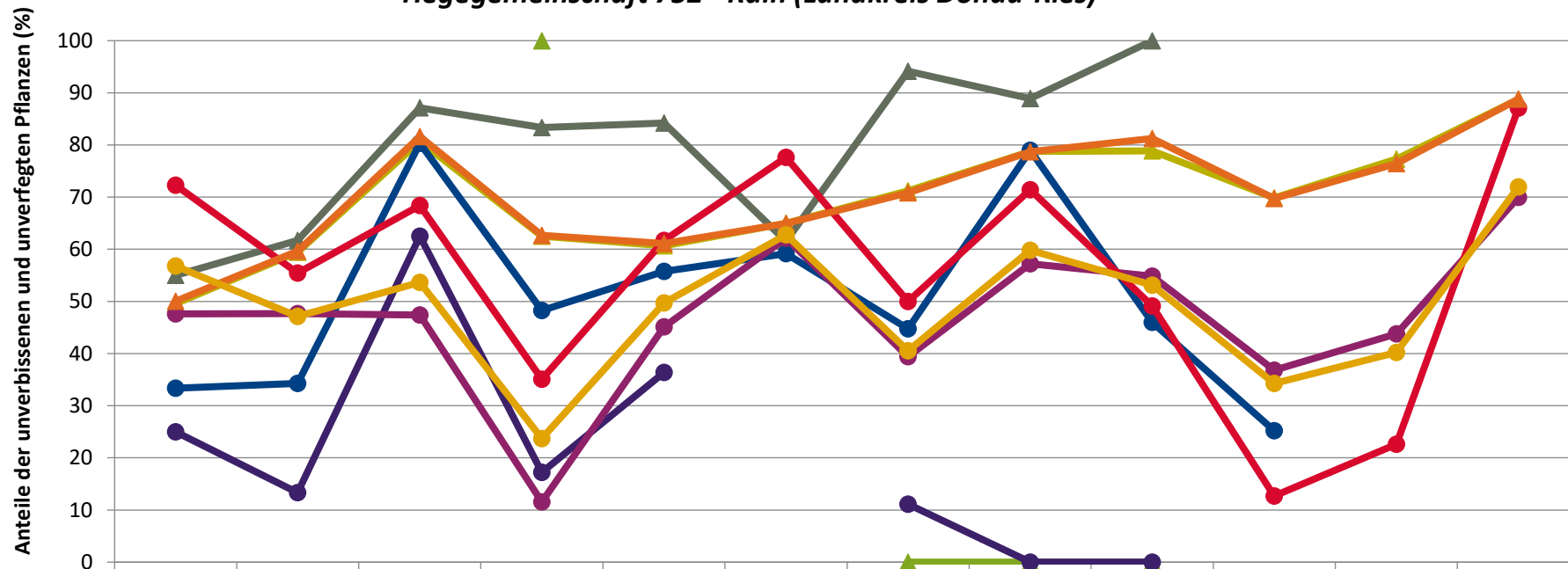
**Zeitreihe der Anteile der Pflanzen mit Verbiss und/oder Fegeschäden
Höhenbereich: ab 20 Zentimeter bis zur maximalen Verbisshöhe
Hegegemeinschaft 752 - Rain (Landkreis Donau-Ries)**



	1991	1994	1997	2000	2003	2006	2009	2012	2015	2018	2021	2024
—▲— Fichte	50,4	40,6	19,3	37,5	39,3	35,0	28,8	21,2	21,1	30,1	22,7	11,2
—▲— Kiefer	45,0	38,3	12,8	16,7	15,8	38,5	5,9	11,1	0,0			
—▲— Tanne				0,0			100,0	100,0	100,0			
—●— Buche	66,7	65,8	19,7	51,7	44,3	40,9	55,3	21,1	54,0	74,8		
—●— Eiche	75,0	86,7	37,5	82,8	63,6		88,9	100,0	0,0			
—●— Edellaub.	52,4	52,3	52,6	88,5	54,9	37,9	60,6	42,8	45,2	63,2	56,2	30,0
—●— sonst. Laub.	27,7	44,6	31,6	64,9	38,3	22,4	50,0	28,6	50,9	87,3	77,4	12,9
—▲— Nadelbäume	50,0	40,4	18,4	37,3	38,9	35,0	29,2	21,3	18,8	30,3	23,6	11,2
—●— Laubbäume	43,2	52,9	46,3	76,3	50,3	37,2	59,4	40,2	46,9	65,7	59,8	28,0

Jahr

**Zeitreihe der Anteile der Pflanzen ohne Verbiss und ohne Fegeschäden
Höhenbereich: ab 20 Zentimeter bis zur maximalen Verbisshöhe
Hegegemeinschaft 752 - Rain (Landkreis Donau-Ries)**



	1991	1994	1997	2000	2003	2006	2009	2012	2015	2018	2021	2024
▲ Fichte	49,6	59,4	80,7	62,5	60,7	65,0	71,2	78,8	78,9	69,9	77,3	88,8
▲ Tanne				100,0			0,0	0,0	0,0			
▲ Kiefer	55,0	61,7	87,2	83,3	84,2	61,5	94,1	88,9	100,0			
● Buche	33,3	34,2	80,3	48,3	55,7	59,1	44,7	78,9	46,0	25,2		
● Eiche	25,0	13,3	62,5	17,2	36,4		11,1	0,0	0,0			
● Edellaub.	47,6	47,7	47,4	11,5	45,1	62,1	39,4	57,2	54,8	36,8	43,8	70,0
● sonst. Laub.	72,3	55,4	68,4	35,1	61,7	77,6	50,0	71,4	49,1	12,7	22,6	87,1
▲ Nadelbäume	50,0	59,6	81,6	62,7	61,1	65,0	70,8	78,7	81,3	69,7	76,4	88,8
● Laubbäume	56,8	47,1	53,7	23,7	49,7	62,8	40,6	59,8	53,1	34,3	40,2	72,0

Jahr