

Auswertung der Verjüngungsinventur 2024 für die Hegegemeinschaft 704 - Kesselal (Landkreis Dillingen a.d. Donau)
 Anzahl der erfassten Verjüngungsflächen: 32, davon ungeschützt: 24, teilweise geschützt: 3, vollständig geschützt: 5
 Verjüngungspflanzen ab 20 Zentimeter Höhe bis zur maximalen Verbisshöhe

Baumartengruppe	Aufgenommene Pflanzen insgesamt		Pflanzen ohne Verbiss und ohne Fegeschaden		Pflanzen mit Verbiss und/oder Fegeschaden		Pflanzen mit Leittriebverbiss		Pflanzen mit Verbiss im oberen Drittel		Pflanzen mit Fegeschaden	
	Anzahl	Anteil (%)	Anzahl	Anteil (%)	Anzahl	Anteil (%)	Anzahl	Anteil (%)	Anzahl	Anteil (%)	Anzahl	Anteil (%)
Fichte	125	6,2	111	88,8	14	11,2	2	1,6	14	11,2	0	0,0
Tanne	5	0,2	3	60,0	2	40,0	1	20,0	2	40,0	0	0,0
Kiefer	0	0,0	0	0,0	0	0,0	0	0,0	0	0,0	0	0,0
Sonst. Nadelholz	0	0,0	0	0,0	0	0,0	0	0,0	0	0,0	0	0,0
Nadelholz gesamt	130	6,4	114	87,7	16	12,3	3	2,3	16	12,3	0	0,0
Buche	392	19,4	266	67,9	126	32,1	37	9,4	126	32,1	0	0,0
Eiche	88	4,3	76	86,4	12	13,6	5	5,7	12	13,6	0	0,0
Edellaubholz	1147	56,6	701	61,1	446	38,9	208	18,1	446	38,9	0	0,0
Sonst. Laubholz	268	13,2	128	47,8	140	52,2	38	14,2	140	52,2	0	0,0
Laubholz gesamt	1895	93,6	1171	61,8	724	38,2	288	15,2	724	38,2	0	0,0
Alle Baumarten	2025	100,0	1285	63,5	740	36,5	291	14,4	740	36,5	0	0,0

Verjüngungspflanzen kleiner 20 Zentimeter Höhe

Baumartengruppe	Aufgenommene Pflanzen insgesamt		Pflanzen ohne Verbiss im oberen Drittel		Pflanzen mit Verbiss im oberen Drittel	
	Anzahl	Anteil (%)	Anzahl	Anteil (%)	Anzahl	Anteil (%)
Fichte	2	0,4	2	100,0	0	0,0
Tanne	6	1,2	4	66,7	2	33,3
Kiefer	0	0,0	0	0,0	0	0,0
Sonst. Nadelholz	0	0,0	0	0,0	0	0,0
Nadelholz gesamt	8	1,6	6	75,0	2	25,0
Buche	53	10,4	49	92,5	4	7,5
Eiche	73	14,3	71	97,3	2	2,7
Edellaubholz	330	64,8	280	84,8	50	15,2
Sonst. Laubholz	45	8,8	37	82,2	8	17,8
Laubholz gesamt	501	98,4	437	87,2	64	12,8
Alle Baumarten	509	100,0	443	87,0	66	13,0

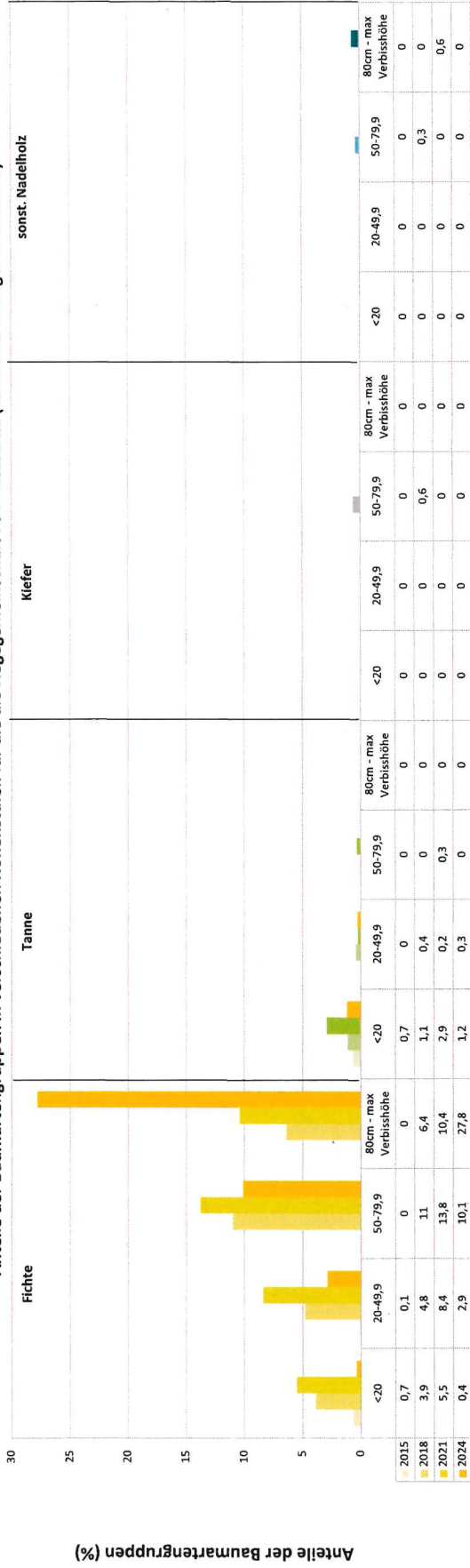
Verjüngungspflanzen über Verbisshöhe (Erhebung von Fegeschäden)

Baumartengruppe	Aufgenommene Pflanzen insgesamt		Pflanzen ohne Fegeschaden		Pflanzen mit Fegeschaden	
	Anzahl	Anteil (%)	Anzahl	Anteil (%)	Anzahl	Anteil (%)
Fichte	2	2,3	2	100,0	0	0,0
Tanne	0	0,0	0	0,0	0	0,0
Kiefer	0	0,0	0	0,0	0	0,0
Sonst. Nadelholz	0	0,0	0	0,0	0	0,0
Nadelholz gesamt	2	2,3	2	100,0	0	0,0
Buche	8	9,1	8	100,0	0	0,0
Eiche	1	1,1	1	100,0	0	0,0
Edellaubholz	62	70,5	61	98,4	1	1,6
Sonst. Laubholz	15	17,0	15	100,0	0	0,0
Laubholz gesamt	86	97,7	85	98,8	1	1,2
Alle Baumarten	88	100,0	87	98,9	1	1,1

**Anteile der Baumartengruppen in den verschiedenen Höhenstufen
Verteilung der Pflanzen ab 20 Zentimeter bis zur maximalen Verbisshöhe auf drei Höhenstufen
Hegegemeinschaft 704 - Kesselal (Landkreis Dillingen a.d.Donau)**

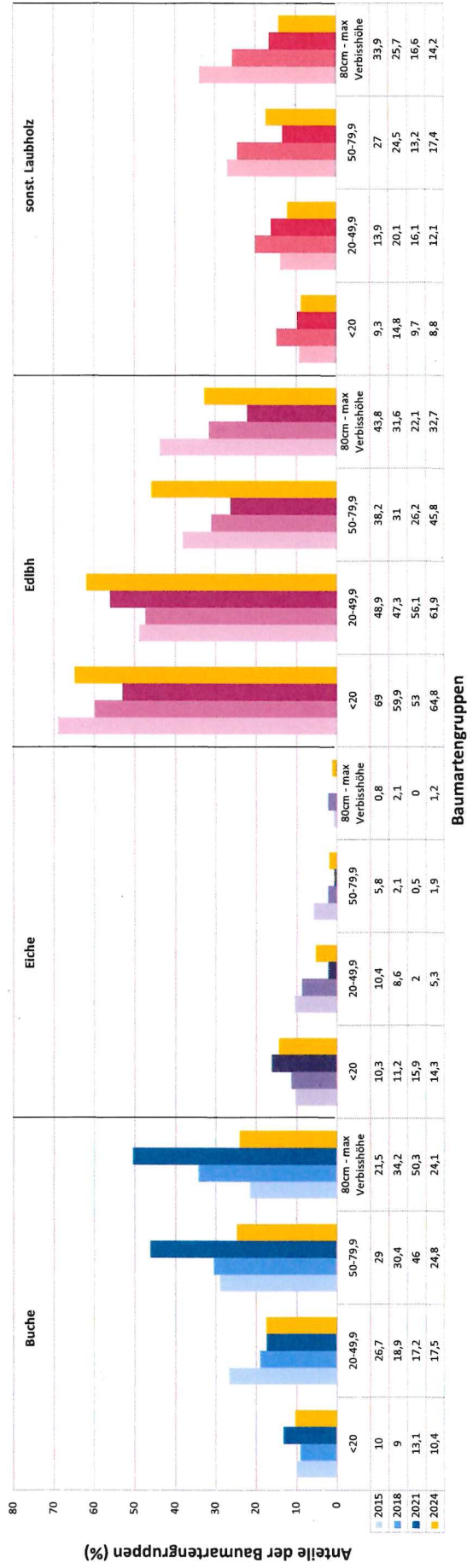
Baumartengruppe	Aufgenommene Pflanzen insgesamt						Pflanzen ohne Verbiss und ohne Fegeschaden						Pflanzen mit Verbiss und/oder Fegeschaden					
	20 - 49,9 cm		50 - 79,9 cm		80 cm - max. Verbisshöhe		20 - 49,9 cm		50 - 79,9 cm		80 cm - max. Verbisshöhe		20 - 49,9 cm		50 - 79,9 cm		80 cm - max. Verbisshöhe	
	Anzahl	Anteil (%)	Anzahl	Anteil (%)	Anzahl	Anteil (%)	Anzahl	Anteil (%)	Anzahl	Anteil (%)	Anzahl	Anteil (%)	Anzahl	Anteil (%)	Anzahl	Anteil (%)	Anzahl	Anteil (%)
Fichte	43	2,9	37	10,1	45	27,8	37	86,0	35	94,6	39	86,7	6	14,0	2	5,4	6	13,3
Tanne	5	0,3	0	0,0	0	0,0	3	60,0	0	0,0	0	0,0	2	40,0	0	0,0	0	0,0
Kiefer	0	0,0	0	0,0	0	0,0	0	0,0	0	0,0	0	0,0	0	0,0	0	0,0	0	0,0
Sonstiges Nadelholz	0	0,0	0	0,0	0	0,0	0	0,0	0	0,0	0	0,0	0	0,0	0	0,0	0	0,0
Nadelholz gesamt	48	3,2	37	10,1	45	27,8	40	83,3	35	94,6	39	86,7	8	16,7	2	5,4	6	13,3
Buche	262	17,5	91	24,8	39	24,1	185	70,6	53	58,2	28	71,8	77	29,4	38	41,8	11	28,2
Eiche	79	5,3	7	1,9	2	1,2	71	89,9	3	42,9	2	100,0	8	10,1	4	57,1	0	0,0
Edeellaubholz	926	61,9	168	45,8	53	32,7	594	64,1	78	46,4	29	54,7	332	35,9	90	53,6	24	45,3
Sonstiges Laubholz	181	12,1	64	17,4	23	14,2	100	55,2	15	23,4	13	56,5	81	44,8	49	76,6	10	43,5
Laubholz gesamt	1448	96,8	330	89,9	117	72,2	950	65,6	149	45,2	72	61,5	498	34,4	181	54,8	45	38,5
Alle Baumarten	1496	100,0	367	100,0	162	100,0	990	66,2	184	50,1	111	68,5	506	33,8	183	49,9	51	31,5

Anteile der Baumartengruppen in verschiedenen Höhenstufen für die Hegegemeinschaft 704 - Kesseltal (Landkreis Dillingen a.d.Donau)



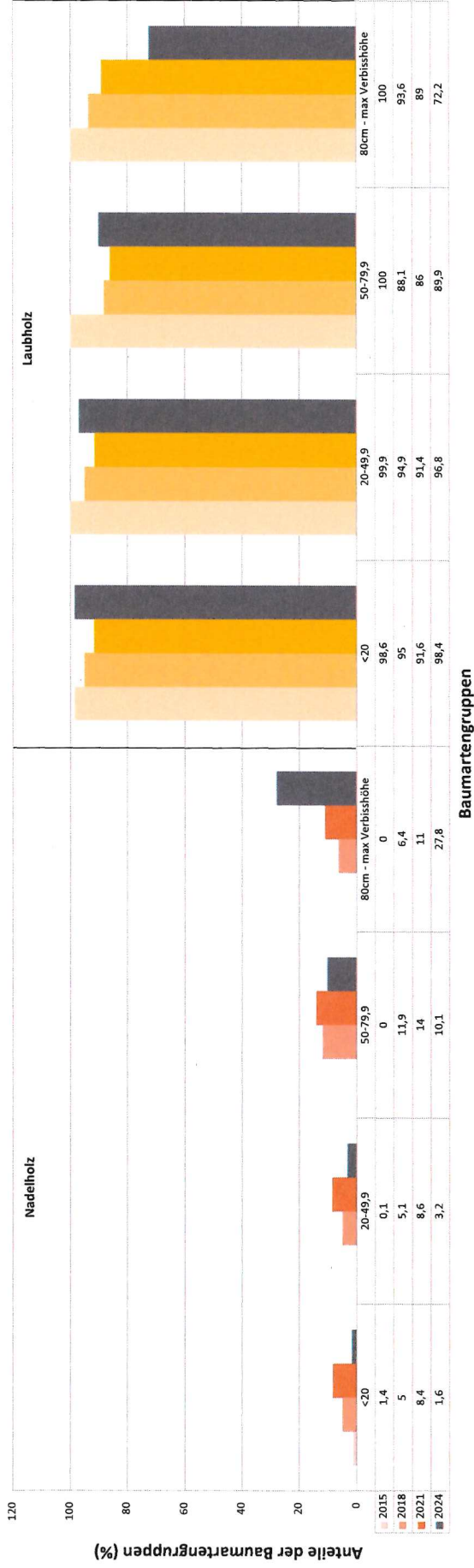
Baumartengruppen

Anteile der Baumartengruppen in verschiedenen Höhenstufen für die Heggemeinschaft 704 - Kesselal (Landkreis Dillingen a.d.Donau)

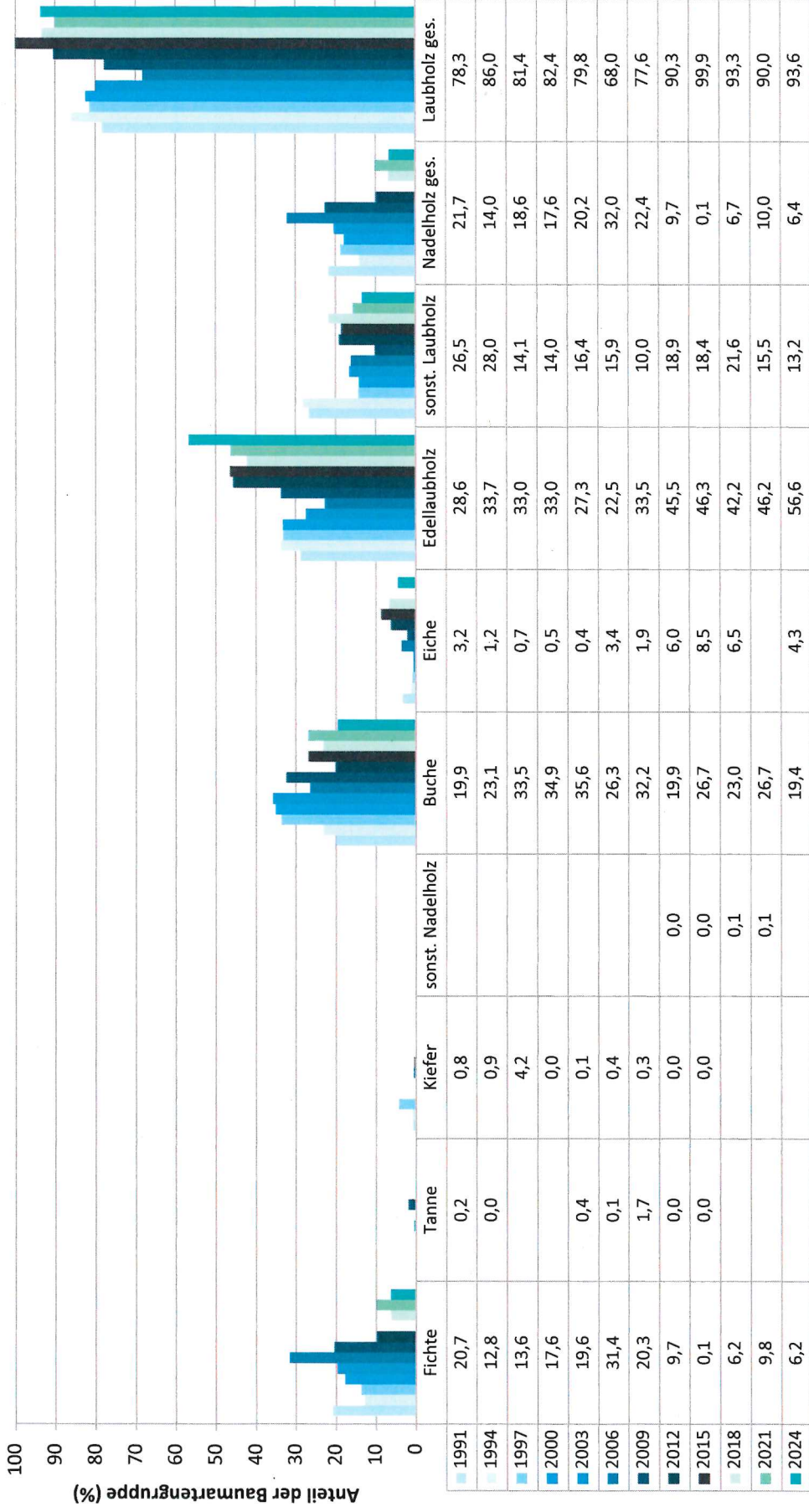


Baumartengruppen

Anteile der Baumartengruppen in verschiedenen Höhenstufen für die Heggemeinschaft 704 - Kesselal (Landkreis Dillingen a.d.Donau)

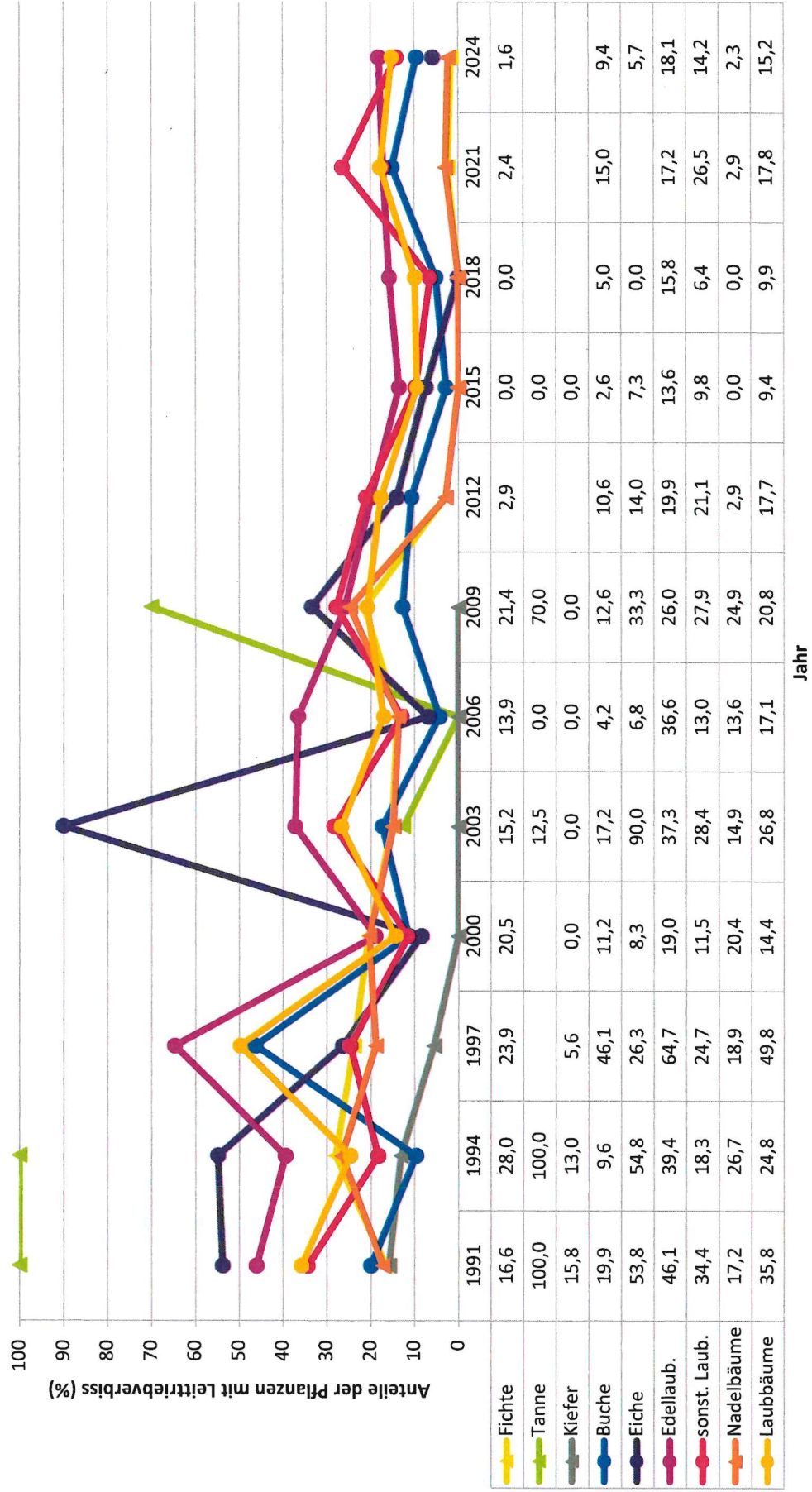


**Zeitreihe der Baumartenanteile der aufgenommenen Verjüngungspflanzen
Höhenbereich: ab 20 Zentimeter Höhe bis zur maximalen Verbisshöhe
Hegegemeinschaft 704 - Kesseltal (Landkreis Dillingen a.d.Donau)**

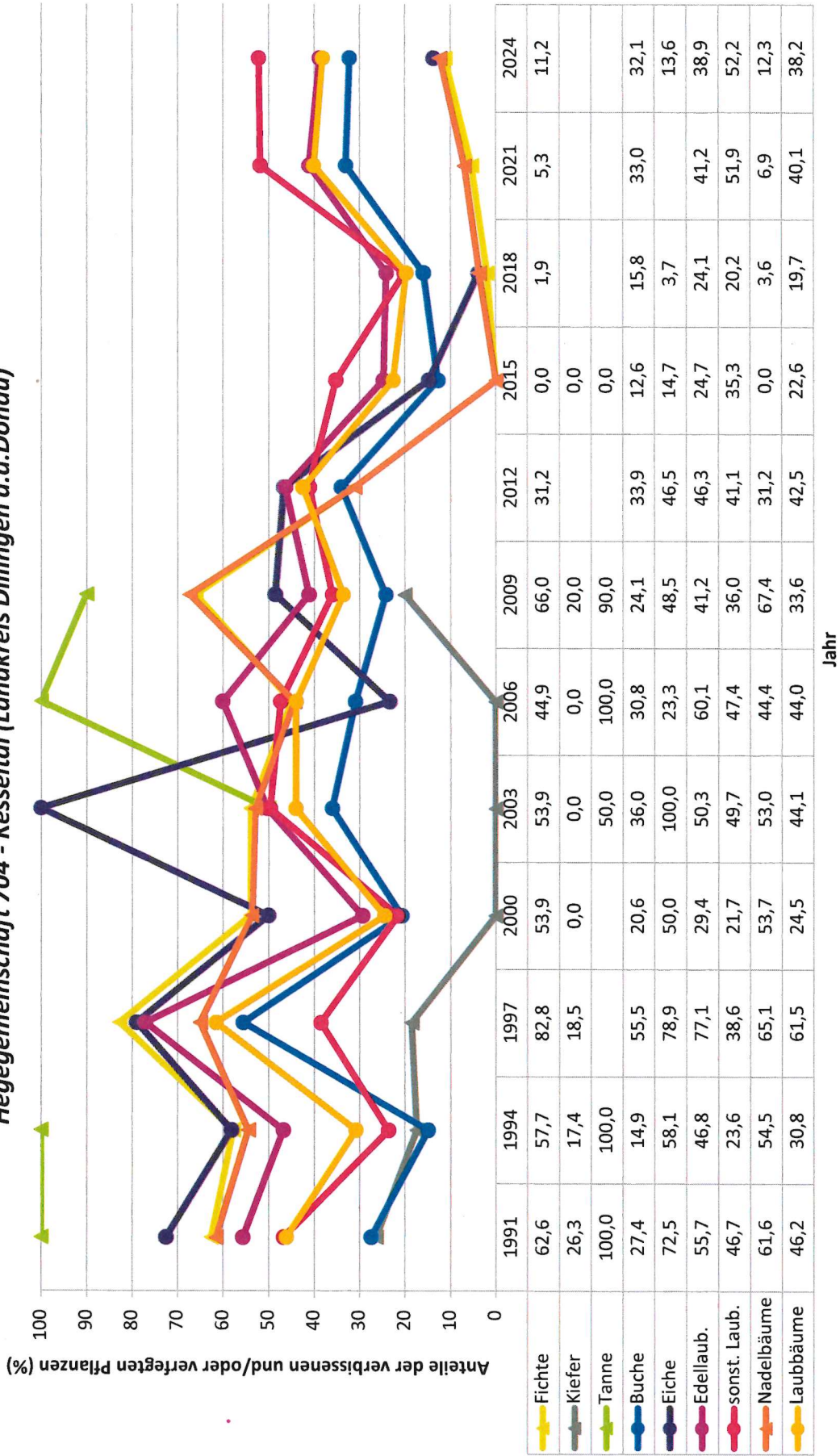


Baumartengruppe

Zeitreihe der Anteile der Pflanzen mit Leittriebverbiss: Höhenbereich ab 20 Zentimeter bis zur maximalen Verbisshöhe
Hegegemeinschaft 704 - Kesselal (Landkreis Dillingen a.d.Donau)



**Zeitreihe der Anteile der Pflanzen mit Verbiss und/oder Fegeschäden
Höhenbereich: ab 20 Zentimeter bis zur maximalen Verbisshöhe
Hegegemeinschaft 704 - Kesselal (Landkreis Dillingen a.d.Donau)**



**Zeitreihe der Anteile der Pflanzen ohne Verbiss und ohne Fegeschäden
Höhenbereich: ab 20 Zentimeter bis zur maximalen Verbisshöhe
Hegegemeinschaft 704 - Kesseltal (Landkreis Dillingen a.d.Donau)**

